

**ROMÂNIA
JUDEȚUL SĂLAJ
COMUNA BANISOR
CONSILIUL LOCAL**

**HOTARAREA nr. 38
din 29.06.2023**

**privind aprobarea incheierii Acordului de asociere între comuna Bănișor și Județul Sălaj
pentru intretinerea pe timp de iarna a DJ 191E**

Consiliul Local al comunei Bănișor, întrunit în ședință ordinară, având în vedere:

- raportul de aprobare nr. 2752 din 23.06.2023 a primarului comunei Bănișor,
- raportul de specialitate nr. 2751 din 23.06.2023, al viceprimarului comunei Bănișor,
- adresa CJ nr. 11057 din 08.06.2023 privind transmiterea acceptului cu privire la incheierea unui acord de asociere pentru intretinerea pe timp de iarna a drumurilor judetene, din administrarea Consiliului Judetean Sălaj, pentru perioada de iarnă 2023 – 2024;
- avizul comisiilor de specialitate ale Consiliului Local Bănișor,
- art. 129, alin. 2, lit. d, e, respectiv art. 129, alin 7, lit. m și n, alin. 9 lit. c din OUG nr. 57/2019 privind Codul administrativ,

In temeiul art 196, alin 1, litera "a" din OUG nr. 57/2019 privind Codul administrativ,

HOTĂRĂȘTE :

Art.1. Se aprobă incheierea unui Acord de asociere între comuna Bănișor și Județul Sălaj pentru intretinerea pe timp de iarna a DJ 191E pentru perioada de iarnă 2023 – 2024.

Art. 2 Cu ducerea la îndeplinire a prezentei hotărâri se încredințează Primarul Comunei Bănișor.

Art. 3 Prezenta hotarare poate fi atacata la Tribunalul Salaj in conditiile Legii nr. 554/2004, privind contenciosul administrativ cu modificarile si completarile ulterioare.

Art.4. Prezenta hotărâre se comunică la :

- Instituția Prefectului Județului Sălaj;
- Cetatenii comunei prin afisare;
- Primarul Comunei ;
- Consiliul Judetean Salaj;
- Dosar hotărari.

**PREȘEDINTE DE ȘEDINȚĂ
BONȚE IOAN**



**CONTRASEMNEAZĂ:
SECRETAR GENERAL,
LONGODOR ADRIAN-MARCEL**

HOTARAREA nr. 39
din 29.06.2023

privind aprobarea Statutului comunei Bănișor

Consiliul Local al comunei Bănișor, întrunit în ședință ordinară, având în vedere:

- referatul de aprobare nr. 2758 din 23.06.2023 a primarului comunei Bănișor,
- raportul de specialitate nr. 2759 din 23.06.2023, a secretarului general al comunei Bănișor,
- avizele favorabile ale comisiei de specialitate a Consiliului local Bănișor,

În conformitate cu:

- prevederile Anexei nr.2 la Ordinul ministrului dezvoltării, lucrărilor publice și administrației nr.25/2021 pentru aprobarea modelului orientativ al statutului unității administrativ-teritoriale, precum și a modelului orientativ al regulamentului de organizare și funcționare a consiliului local;
- prevederile art. 121 alin. (1) și alin. (2) din Constituția României, republicată;
- prevederile art. 3, art. 4 și art. 6 paragraful 1 din Carta europeană a autonomiei locale, adoptată la Strasbourg la 15 octombrie 1985, ratificată prin Legea nr. 199/1997;
- prevederile art. 7 alin. (2) din Legea nr.287/2009, republicată, privind Codul Civil, cu modificările și completările ulterioare;
- prevederile art.7 din Legea nr.52/2003, republicată, privind transparența decizională în administrația publică;
- prevederile Legii nr.544/2001, privind liberul acces la informațiile de interes public, cu modificările și completările ulterioare;

În temeiul prevederilor art.104, art.129 alin.(2) lit.,a alin.(3) lit.a, art.139 alin.(3) lit.i, art.196 alin.(1) lit.a, art.197 alin.(1), alin.(2), alin.(4), alin.(5) din Ordonanța de Urgență a Guvernului nr.57/2019 privind Codul administrativ, cu modificările și completările ulterioare,

HOTĂRĂȘTE :

Art.1. Se aprobă Statutul comunei Bănișor, conform anexei nr.1, care face parte integrantă din prezenta hotărâre.

Art.2. Cu ducere la îndeplinire a prevederilor prezentei hotărâri se încredințează primarul comunei Bănișor.

Art.3. La data adoptării prezentei hotărâri se abrogă Hotărârea Consiliului local al comunei Bănișor nr.13 din 30.03.2020 privind aprobarea Statutului comunei Bănișor.

Art. 4. Prezenta hotărâre va fi comunicată de către Secretarul General al Comunei Bănișor Instituției Prefectului – județul Sălaj, în vederea exercitării controlului de legalitate, Primarului Comunei Bănișor și va fi afișată la avizier.

PREȘEDINTE DE ȘEDINȚĂ
BONTE IOAN

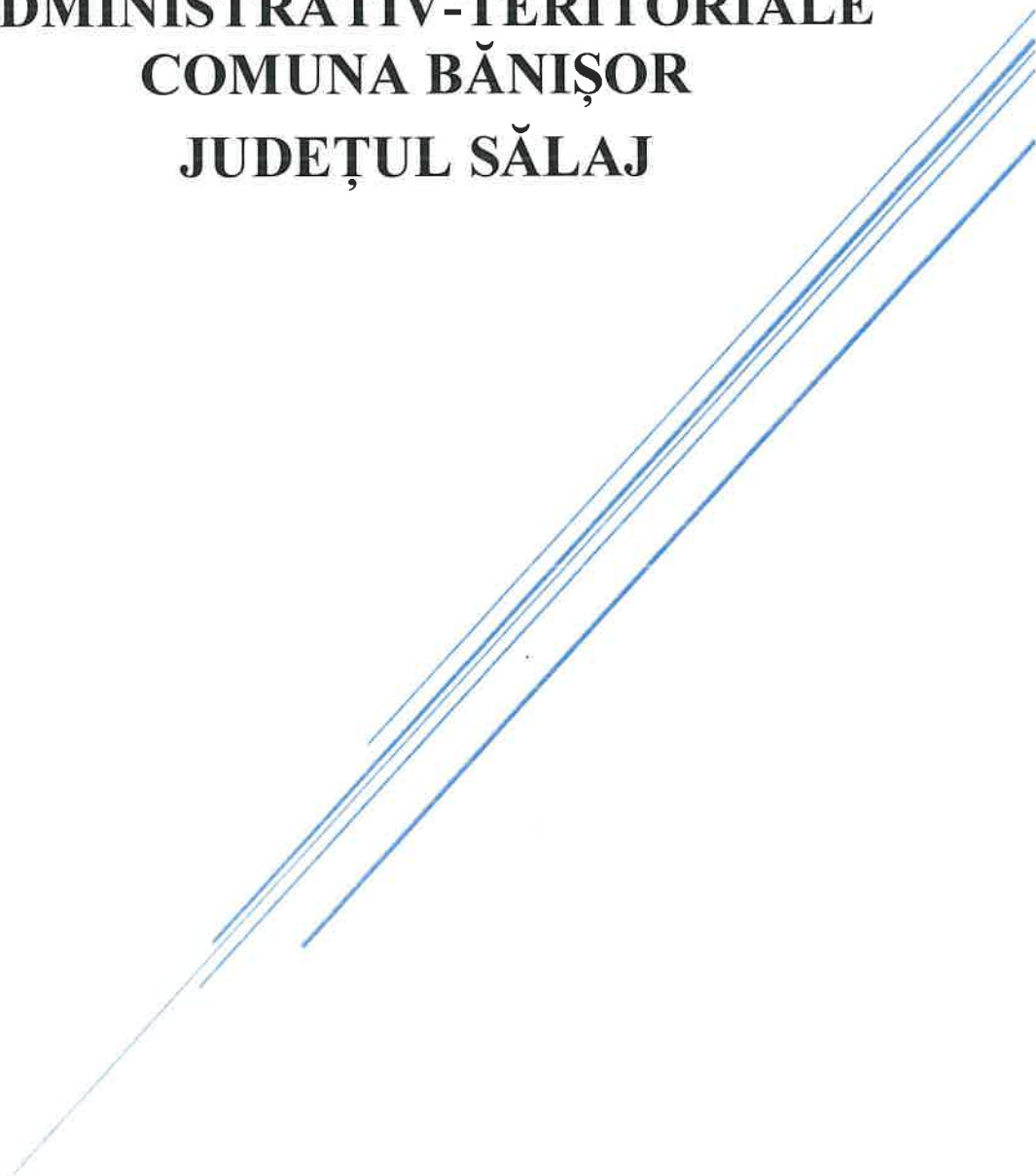


CONTRASEMNEAZĂ:
SECRETAR GENERAL,
LONGODOR ADRIAN-MARCEL

Anexa la HCL nr. 39 din 29.06.2023



**STATUTUL UNITĂȚII
ADMINISTRATIV-TERITORIALE
COMUNA BĂNIȘOR
JUDEȚUL SĂLAJ**





CUPRINS

Capitolul I - Prezentarea generală a unității administrativ-teritoriale

Capitolul II - Autoritățile administrației publice locale

Capitolul III - Căi de comunicații

Capitolul IV - Principalele instituții care își desfășoară activitatea pe raza teritorială a unității administrativ-teritoriale

Capitolul V - Funcțiuni economice ale unității administrativ-teritoriale

Capitolul VI - Bunurile din patrimoniul unității administrativ-teritoriale

Capitolul VII - Serviciile publice existente

Capitolul VIII - Atribuirea și schimbarea denumirilor de străzi, piețe și de obiective de interes public local

Capitolul IX - Societatea civilă, respectiv partidele politice, sindicatele, cultele și organizațiile nonguvernamentale care își desfășoară activitatea în unitatea administrativ-teritorială

Capitolul X - Participare publică

Capitolul XI - Cooperare sau asociere

Capitolul XII - Dispoziții tranzitorii și finale



Capitolul I

Prezentarea generală a unității administrativ-teritoriale

Articolul 1

(1) Comuna Bănișor este:

- a) persoană juridică de drept public, cu capacitate juridică deplină și patrimoniu propriu;
- b) subiect juridic de drept fiscal;
- c) titulară a drepturilor și obligațiilor ce decurg din contractele privind administrarea bunurilor care aparțin domeniului public și privat al acesteia, precum și din raporturile cu alte persoane fizice sau juridice, în condițiile legii.

(2) Comuna Bănișor are sediul social în satul Bănișor, la adresa: Strada Principală, numărul 29, precum și codul de înregistrare fiscală 4495077.

Articolul 2

(1) Comuna Bănișor are reședința în satul Bănișor.

(2) Comuna Bănișor se delimitează din punct de vedere teritorial:

- în partea de nord cu teritoriul Comunei Crasna;
- în partea de est cu teritoriul Comunei Cizer;
- în partea de sud cu teritoriul Comunelor Sâg și Cizer;
- în partea de vest cu teritoriul Comunelor Sâg și Crasna.

(3) Comuna Bănișor are în componență un număr de 3 localități rurale: Ban, Bănișor și Peceiu.

(4) Comuna Bănișor, potrivit legislației privind amenajarea teritoriului național, are rangul IV.

(5) Prezentarea descriptivă, respectiv suprafețele intravilanului și extravilanului, sunt prevăzute în anexa nr. 1 la prezentul statut.

Articolul 3

(1) Comuna Bănișor dispune de o rețea hidrografică formată din pârâuri și ape subterane.

(2) Pe teritoriul Comunei Bănișor se regăsesc o floră și faună diverse.

(3) Comuna Bănișor dispune de o diversitate de soluri.

(4) Denumirea pârâurilor, a faunei și florei de pe raza teritorială a Comunei Bănișor se regăsesc în anexa nr. 2 la prezentul statut.

Articolul 4

(1) Prima atestare documentară a Comunei Bănișor a fost în secolul al XIII-lea.

(2) Evoluția istorică a Comunei Bănișor se regăsește în anexa nr. 3 la prezentul statut.

Articolul 5

- (1) Populația Comunei Bănișor număra 2022 locuitori la recensământul din anul 2011.
- (2) Componenta și structura populației Comunei Bănișor, se regăsește în anexa nr. 4 la prezentul statut.
- (3) Aspectele privind numărul populației se actualizează în urma recensământului în vederea respectării dreptului cetățenilor aparținând unei minorități naționale de a folosi limba lor maternă în relația cu administrația publică locală și cu serviciile deconcentrate.

Capitolul II


Autoritățile administrației publice locale

Articolul 6

- (1) Autoritățile administrației publice locale sunt:
 - a) Consiliul Local al Comunei Bănișor, reprezintă autoritate deliberativă de la nivelul Comunei Bănișor. Consiliul Local al Comunei Bănișor este format din 11 membri;
 - b) Primarul Comunei Bănișor, Maxim Eugen Sorin, ca autoritate executivă;
 - c) La nivelul Comunei Bănișor, Consiliul Local a ales un viceprimar, numele acestuia fiind Cadar Iosif Cătălin.
- (2) Apartenența politică a consilierilor locali este următoarea:
 - 3 consilieri din partea Partidului Național Liberal;
 - 3 consilieri din partea Partidului Social Democrat;
 - 1 consilier din partea Partidului PRO România;
 - 1 consilier din partea Uniunii Salvați România;
 - 1 consilier din partea Partidului Alianța Liberalilor și Democraților;
 - 1 consilier din partea Partidului Mișcarea Populară;
 - 1 consilier independent.
- (3) Consiliul Local al Comunei Bănișor s-a constatat prin Ordinul Prefectului județului Salaj nr. 435/29.10.2020.
- (4) Componenta nominală, perioadele de exercitare a mandatelor aleșilor locali, precum și apartenența politică a acestora, începând cu anul 1996, sunt prevăzute în anexa nr. 5.a la prezentul statut, respectiv în anexa nr. 5.b la prezentul statut.

Articolul 7

- (1) Autoritățile administrației publice locale au dreptul de a conferi și reține titlul de cetățean de onoare persoanelor fizice române sau străine pentru Comuna Bănișor.
- (2) Autoritățile administrației publice locale au dreptul de a conferi certificatul de fiu/fiică al/a Comunei persoanelor fizice române sau străine pentru Comuna Bănișor.
- (3) Criteriile potrivit cărora autoritățile administrației publice locale au dreptul de a conferi și reține titlul de cetățean de onoare persoanelor fizice române sau străine,



precum și procedura aplicabilă pentru acordarea titlului și certificatului de fiu/fiică al/a Comunei Bănișor se regăsesc în anexa nr. 6 la prezentul statut.

Capitolul III

Căi de comunicații

Articolul 8

(1) Raza teritorială a Comunei Bănișor este tranzitată de următoarea rețea de transport, potrivit prevederilor Legii nr. 363/2006 privind aprobarea Planului de amenajare a teritoriului național - Secțiunea I - Rețele de transport, cu modificările și completările ulterioare:

a) rețeaua rutieră.

(2) Rețeaua de transport prevăzută la alin. (1) lit. a) este formată, potrivit Ordonanței Guvernului nr. 43/1997 privind regimul drumurilor, republicată, cu modificările și completările ulterioare, din drumuri de interes județean și drumuri de interes comunal, astfel cum sunt prezentate în anexa nr. 7 la prezentul statut.

Capitolul IV

Principalele instituții care își desfășoară activitatea pe raza teritorială a unității administrativ-teritoriale

Articolul 9

(1) Rețeaua școlară de la nivelul Comunei Bănișor, potrivit Legii educației naționale nr. 1/2011, cu modificările și completările ulterioare, cuprinde numărul total de unități de învățământ de stat preuniversitar.

(2) Pe raza teritorială a Comunei Bănișor își desfășoară activitatea un număr total de 4 unități de învățământ de stat preuniversitar.

(3) Unitățile de învățământ prevăzute la alin. (1), sunt prezentate în anexa nr. 8 la prezentul statut.


(4) Comuna Bănișor susține unitățile de învățământ prevăzute la alin. (1) potrivit prevederilor Legii nr. 1/2011.

Articolul 10

(1) Pe raza teritorială a Comunei Bănișor își desfășoară activitatea instituții de cultură.

(2) Pe raza teritorială a Comunei Bănișor se organizează manifestări culturale.

(3) Tipul și denumirea instituțiilor de cultură și denumirea manifestărilor culturale se regăsesc în anexa nr. 8 la prezentul statut.



(4) Comuna Bănișor poate participa la finanțarea manifestărilor culturale de la bugetele locale, din venituri proprii, fonduri externe rambursabile și nerambursabile, contracte cu terții, potrivit legii.

Articolul 11

(1) Pe raza teritorială a Comunei Bănișor se asigură următoarea formă de asistență medicală:

a) asistență medicală profilactică și curativă.

(2) Comuna Bănișor poate participa la finanțarea activităților de asistență de sănătate publică de la bugetele locale, din venituri proprii, fonduri externe rambursabile și nerambursabile, contracte cu terții, potrivit legii.

(3) Asistența medicală prevăzută la alin. (1) lit. a) se realizează prin:

a) cabinete medicale ambulatorii ale medicilor de familie și de alte specialități.

(4) Lista cu numărul și denumirea unităților prin care se asigură asistența medicală sunt prezentate în anexa nr. 8 la prezentul statut.

Articolul 12

Pe raza teritorială a Comunei Bănișor nu se asigură momentan servicii sociale definite potrivit art. 30 din Legea asistenței sociale nr. 292/2011, cu modificările și completările ulterioare.

Articolul 13

Pe raza teritorială a Comunei Bănișor nu își desfășoară activitatea instituții de presă în domeniul presei scrise, media on-line sau media audiovizual.

Articolul 14

(1) Pe raza teritorială a Comunei Bănișor își desfășoară activitatea asociații sportive.

(2) Lista cu denumirea asociațiilor prevăzute la alin. (1) se regăsește în anexa nr. 8 la prezentul statut.

Capitolul V

Funcțiuni economice ale unității administrativ-teritoriale

Articolul 15

Principalele funcțiuni economice sunt prevăzute în anexa nr. 9 la prezentul statut.



Capitolul VI

Bunurile din patrimoniul unității administrativ-teritoriale

Articolul 16

(1) Patrimoniul Comunei Bănișor este compus din bunurile mobile și imobile care aparțin domeniului public și domeniului privat al Comunei Bănișor, precum și din totalitatea drepturilor și obligațiilor cu caracter patrimonial.

(2) Inventarul bunurilor aflate în patrimoniul Comunei Bănișor va fi atașat ca anexă la prezentul statut, după aprobarea lui prin Hotărâre a Consiliului Local, în conformitate cu prevederile art. 289 din Ordonanța de urgență a Guvernului nr. 57/2019 privind Codul administrativ, cu modificările și completările ulterioare.

(3) Inventarul bunurilor aflate în patrimoniul Comunei Bănișor se actualizează ori de câte ori intervin evenimente de natură juridică și se publică pe pagina de internet a Comunei Bănișor, în secțiunea dedicată acestui statut.

Capitolul VII

Serviciile publice existente

Articolul 17

Serviciile comunitare de utilități publice furnizate la nivelul Comunei Bănișor, sunt:

- a)** serviciul public de salubritate, furnizat de Asocieria SC INSTAL ROS SRL si SC CLEANMAN SRL;
- b)** serviciul public de iluminat.

Articolul 18

Transportul și distribuția energiei electrice de pe raza teritorială a Comunei Bănișor sunt furnizate de Electrica SA.

Articolul 19

Nu există momentan alimentare cu gaze naturale pe raza teritorială a Comunei Bănișor.

Articolul 20

Administrarea domeniului public al Comunei Bănișor este asigurată de către Consiliul Local al Comunei Bănișor.



Capitolul VIII

Atribuirea și schimbarea denumirilor de străzi, piețe și de obiective de interes public local

Articolul 21

(1) Comuna Bănișor, atribuie sau schimbă denumirile de: străzi, piețe și de obiective de interes public local, precum și pentru obiective și instituții de interes local aflate în subordinea sa, cu respectarea prevederilor Ordonanței Guvernului nr. 63/2002 privind atribuirea sau schimbarea de denumiri, aprobată cu modificări prin Legea nr. 48/2003, cu modificările și completările ulterioare.

(2) În situația în care, prin proiectele de hotărâri ale consiliilor locale, se propune atribuirea ca denumire a unor nume de personalități ori evenimente istorice, politice, culturale sau de orice altă natură ori schimbarea unor astfel de denumiri, aceste hotărâri vor putea fi adoptate numai după ce au fost analizate și avizate de comisia de atribuire de denumiri județeană, în conformitate cu prevederile Ordonanței Guvernului nr. 63/2002 privind atribuirea sau schimbarea de denumiri, aprobată cu modificări prin Legea nr. 48/2003, cu modificările și completările ulterioare.

(3) Schimbarea denumirilor instituțiilor publice și a obiectivelor de interes județean, se face prin hotărâre a consiliului județean, cu avizul consiliului local pe al cărui teritoriu administrativ sunt amplasate instituțiile și obiectivele în cauză, în conformitate cu prevederile Ordonanței Guvernului nr. 63/2002 privind atribuirea sau schimbarea de denumiri, aprobată cu modificări prin Legea nr. 48/2003, cu modificările și completările ulterioare.


Capitolul IX

Societatea civilă, respectiv partidele politice, sindicatele, cultele și organizațiile nonguvernamentale care își desfășoară activitatea în unitatea administrativ-teritorială

Articolul 22

(1) Comuna Bănișor poate realiza un cadru de cooperare sau asociere cu organizații neguvernamentale, asociații și cluburi sportive, instituții culturale și artistice, organizații de tineret, în vederea finanțării și realizării unor acțiuni sau proiecte care vizează dezvoltarea comunității.

(2) Comuna Bănișor acordă o atenție deosebită proiectelor culturale și educative cu caracter local, regional, național, european și internațional, care se încadrează în strategia de dezvoltare a unității administrativ-teritoriale.



(3) Comuna Bănișor poate acorda finanțări nerambursabile de la bugetul local, în baza Legii nr. 350/2005 privind regimul finanțărilor nerambursabile din fonduri publice alocate pentru activități nonprofit de interes general, cu modificările și completările ulterioare.

Articolul 23

(1) Pe teritoriul Comunei Bănișor își desfășoară activitatea 7 partide politice înființate în condițiile Legii partidelor politice nr. 14/2003, republicată, cu modificările și completările ulterioare.

(2) Lista partidelor politice care își desfășoară activitatea în Comuna Bănișor se găsește în anexa nr. 10 la prezentul statut.

Articolul 24

Pe teritoriul Comunei Bănișor nu își desfășoară activitatea organizații sindicale sau asociații profesionale.

Articolul 25

(1) În Comuna Bănișor își desfășoară activitatea următoarele culte religioase: creștin ortodox, greco-catolic, baptist și evanghelic.

(2) Lista cu denumirile lăcașelor aparținând cultelor religioase prevăzute la alin. (1) se regăsește în anexa nr. 10 la prezentul statut.

Capitolul X

Participare publică


Articolul 26

Populația din Comuna Bănișor este consultată și participă la dezbaterile problemelor de interes local astfel:

- a) prin intermediul referendumului local, organizat în condițiile legii;
- b) prin intermediul adunărilor cetățenești organizate pe sate;
- c) prin dezbaterile publice asupra proiectelor de acte administrative;
- d) prin participarea la ședințele consiliului local;
- e) prin alte forme de consultare directă a cetățenilor, stabilite prin regulamentul de organizare și funcționare al consiliului.

Articolul 27

(1) În funcție de obiectul referendumului local, modalitatea de organizare și validare a acestuia se realizează cu respectarea prevederilor Legii nr. 3/2000 privind organizarea și desfășurarea referendumului, cu modificările și completările ulterioare sau ale



Ordonanței de urgență a Guvernului nr. 57/2019, cu modificările și completările ulterioare, după caz.

(2) Referendumul local se poate organiza în toate satele și localitățile componente ale comunei ori numai în unele dintre acestea.

Capitolul XI

Cooperare sau asociere

Articolul 28

Comuna Bănișor se asociază și cooperează, cu persoane juridice de drept public sau de drept privat române sau străine, în vederea finanțării și realizării în comun a unor acțiuni, lucrări, servicii sau proiecte de interes public local cu respectarea prevederilor art. 89 din Ordonanța de urgență a Guvernului nr. 57/2019, cu modificările și completările ulterioare.

Articolul 29

(1) Comuna Bănișor aderă la asociații naționale și internaționale ale autorităților administrației publice locale, în vederea promovării unor interese comune.

(2) Lista cu denumirea cooperărilor și asocierilor încheiate de Comuna Bănișor se regăsește în anexa nr. 11 la prezentul statut.

Capitolul XII

Dispoziții tranzitorii și finale

Articolul 30

Anexele nr. 1-11 fac parte integrantă din prezentul statut, aprobat prin Hotărârea Consiliului Local nr. 39 din 29.06.2023

Articolul 31

Orice modificare care are ca obiect modificarea Statutului Comunei Bănișor sau a anexelor acestuia se realizează numai prin hotărâre a autorității deliberative.

Articolul 32

Anexa dedicată inventarului bunurilor aflate în patrimoniul Comunei Bănișor, se actualizează ori de câte ori intervin evenimente de natură juridică.



Articolul 33

Prezentul statut și anexele acestuia, cu excepția celei prevăzute la art. 32 se actualizează, în funcție de modificările și completările apărute la nivelul elementelor specifice ale acestora, cel puțin o dată pe an.

Prezentarea descriptivă a Comunei Bănișor

Comuna Bănișor se localizează în partea sud-vestică a județului Sălaj, în zona depresionară a Silvaniei, în Depresiunea Șimleului. Este un areal deluros, cu un relief specific acestei categorii, cu dealuri domoale cu altitudini cuprinse între 300 - 400 m, cotele cele mai înalte înregistrându-se pe culmea Marinului, în partea de nord-vest a comunei și pe culmea Cizerului, în partea de sud-est.

Dealurile din jurul satelor așezate pe Valea Banului fac parte din resturile sud-estice ale piemontului Ratin-Bănișor și din cele ale piemontului Oșteana, de la poalele Munților Meseș și Ses.


Comuna Bănișor are o formă relativ compactă cu orientarea NE-SV. Are în componența sa trei sate: Bănișor, Ban, Peceiu. Comuna este așezată în partea de vest a Munților Meseș și la est de Munții Plopișului.

Suprafața totală a Comunei Bănișor este de 3.195,88 ha, dintre care 805,65 ha suprafață intravilan și 2390,23 ha suprafață extravilan. Din totalul suprafeței intravilan, 230,59 ha se află pe teritoriul satului Bănișor, 295,25 ha pe teritoriul satului Peceiu și 279,81 ha pe teritoriul satului Ban.



Comuna Bănișor dispune de un potențial turistic moderat, dar insuficient exploatat, caracterizat de o situație geografică favorabilă, plină de pitoresc și diversitate a peisajului, ceea ce conferă posibilitatea practicării turismului sub diverse forme.

Cu un relief deluros și împădurit în mare parte, cu pășuni întinse la marginea pădurilor, cu văi străbătute de râuri rezezi specifice zonei muntoase, locația Comunei Bănișor este o atracție pentru călătorii și ieșiri în aer liber, beneficiind de priveliști foarte



frumoase, pe alocuri sălbatice, cu păduri în mare parte de stejar, fag, brad, mestecăn și de un aer curat, practic neafectat de vreun factor poluant.

Există o bogată faună cinegetică compusă din mistreți, cerbi carpatini, iepuri, lupi, fazani, vulpi.

Specificul etnografic al comunei este variat și aceasta datorită întinderii mari a comunei și faptului că se găsește într-o zonă de interferență cu specificul etnografic bihorean, dar și clujean. De aceea în satele aparținătoare comunei, se observă diferențe remarcabile în ceea ce privește construirea caselor țărănești, portul, dar și arta populară.

Casele țărănești de tip vechi erau construite cu o odaie, cu acoperișul din paie, fiind destul de înalt, aceasta datorită cauzelor de ordin geografic. Acest tip de case construite, s-a datorat și unor cauze de ordin economic și social.

În ultimii zeci de ani s-au construit case noi, frumoase, cu mai multe încăperi și acoperite cu țiglă, asemănătoare cu cele de la oraș.

Arta țărănească se caracterizează și ea printr-o mare varietate de forme, distingându-se în mod deosebit țesăturile felurite colorate și țesături în care primează numai culorile: negru, roșu și verde. Se pot aminti aici și sculpturile în lemn de pe porțile vechi, modele trasate în jurul ferestrelor caselor, iar în interiorul caselor merită a fi menționate acele farfurii din lut ars și ștergare frumos lucrate și colorate.

Portul comunei este deosebit de frumos, atrăgător prin acea broderie de culori folosită pe bluzele purtate de femei, prin varietatea modelelor cusute pe acestea, cât și pe poale și șorțuri.

Cojoacele sunt și ele cusute cu diferite modele, dar în care primează o singură culoare.

În ceea ce privește portul bărbătesc, el se compune din cămăși împodobite cu mulți nasturi și diferite flori, vestă, cojoace și pantaloni drepți, iar pe cap poartă pălării și căciuli.

În cadrul Comunei Bănișor se păstrează obiceiuri locale, transmise din generație în generație. Cele mai multe obiceiuri au fost legate de ocupațiile țăranilor: munca la câmp sau la pădure, păstoritul, construcția caselor, pregătirea cânepii sau a lânii pentru confecționarea îmbrăcămintei. Pentru astfel de activități, încă din perioada când predomina economia naturală și apoi industria casnică, s-a statornicit o formă de executare rapidă a unor lucrări printr-o formă de întrajutorare numită clacă.

Obiceiurile de iarnă păstrează trăsături străvechi, printre acestea datinile sărbătoririi Crăciunului sunt cele mai active și mai bine conservate produse etnofolclorice.

Hidrografia, flora, fauna și tipul solurilor de la nivelul unității administrativ-teritoriale


I. Hidrografia Comunei Bănișor

Teritoriul Comunei Bănișor aparține de bazinul hidrografic al Banului, afluent al Râului Crasna. Valea Banului a luat naștere prin unirea pârâiașelor ce izvorăsc din satele Mal și Sâg, aparținătoare Comunei Sâg, creându-și o vale mai largă, pe axa căreia se regăsesc cele trei sate. Lunca pârâului este îngustă și prezintă porțiuni caracterizate prin discontinuitate. Albia minoră se adâncește între maluri cu 2-4 m și prezintă fenomene de meandre, mai ales în zona satelor Peceiu și Bănișor. Direcția de curgere a pârâului este de la sud-vest spre nord-est, împărțind fiecare sat în două părți. Valea Banului prezintă pe ambele părți un sistem vizibil de 2-3 terase, ajungând pe alocuri chiar la un număr de 4 terase. De-o parte și de alta a văii principale, s-au creat văi secundare datorate izvoarelor locale și coroziunii apelor provenite din precipitații. Aceste văi secundare au primit denumirea de vâlcele din partea localnicilor: Vâlceaua Roncii, Vâlceaua Dosului, Vâlceaua Bercului, pe dreapta, Vâlceaua Fundăturii, Vâlceaua Hireștii, Vâlceaua Aristrii, pe stânga.

Aceste pâraie sau torenți au creat o serie de râpi sau ogașe în porțiunile pe unde trec, iar apele de infiltrații au provocat alunecări de teren. Acestea se regăsesc cel mai adesea între satele Bănișor și Peceiu, afectând deseori drumul și firul apei curgătoare. În lungul canalelor de scurgere a apei, din torenți s-au format o serie de mlaștini, cărora localnicii le-au găsit denumirea de ochiuri sau mârjițe.

Valea Ban, cu un debit relativ scăzut, are volumul maxim al curgerii din timpul anului în luna martie (15 - 26%), iar volumul minim lunar se înregistrează în luna septembrie și variază între 0,3 – 2,8 % din volumul anual.

Compoziția chimică a apei este din clasa apelor bicarbonate, grupa calciului. În ceea ce privește apele subterane, se poate menționa că în general acestea prezintă debite reduse, fiind în cele mai multe cazuri mineralizate și cu duritate crescută. În zona de luncă, apa subterană apare sub formă de pânze acvifere în acumulările aluvionare cu sau fără nivel liber la -3.8 – 6.0 m. În zona de versanți, configurația morfologică și structura litologică (pungi nisipoase, intercalații mai permeabile în pachetul argilos) permit infiltrarea și circulația apei în teren, fără însă să



formeze un nivel freatic continuu. Acest fapt favorizează apantaia lentilelor sau vinelor la diferite nivele cu adâncimi cuprinse între -6,0 și -16.0 m.

II. Flora Comunei Bănișor

În ceea ce privește flora specifică zonei, se poate observa cu ochiul liber că aceasta apare etajată, însă din păcate esențele lemnoase au rămas doar în pâlcuri: Pădurea Dosului și Pădurea Roncii, care sunt resturi ale unor păduri din etajul stejarului cu predominarea gorunului și a cedrului în amestec cu alte esențe în proporții neînsemnate.

Vegetația ierboasă face parte din zona pajiștilor umede. Pădurile comunale sunt în proprietatea Primăriei Comunei Bănișor, administrarea lor efectuându-se pe bază de contract cu Ocolul Silvic.

Ca urmare a predominării reliefului de dealuri și altitudinilor coborâte, vegetația dominantă este cea de dealuri și podișuri, întâlnindu-se o gamă foarte variată de formațiuni vegetale, de la fâgete și gorunete, până la pajiști și chiar plantații de conifere.

Subetajul fâgetelor este alcătuit din fag, care este predominant, alături de care cresc și alte specii lemnoase ca: gorunul, carpenul, teiul, frasinul, la care se adaugă alunul, lemnul câinesc, cornul, sângerul.

Stratul ierbos este constituit din flora de mull, care este întâlnită primăvara, aceasta este alcătuită din: floarea paștilor, brebenei, iar dintre graminee: Festuca drymeia, Poa nemoralis.

Pe locul fostelor păduri de fag, dar și de amestec dintre fag și gorun, sunt pajiștile secundare, care ocupă suprafețe însemnate. Acestea sunt folosite ca pășuni și fânețe, fiind alcătuite din: Festuca rubra, specii de trifoi.

III. Fauna Comunei Bănișor

Între faună, relief, climă și asociațiile vegetale există o strânsă legătură, la care se adaugă și intervenția accentuată a omului.

Dintre mamifere se semnalează prezența lupului, vulpii, mistrețului, căprioarei, veveriței, iepurelui, iar pe teritoriile cultivate se întâlnesc șoarecii.

Păsările sunt reprezentate prin: ciocănitoare, privighetoare, mierlă.

Dintre reptile, cele mai comune sunt: șopârla de câmp, gușterul, broaștele.

Fauna apelor curgătoare este reprezentată de păstrăv, lipan și clean.

Datorită existenței suprafețelor întinse de pășuni și fânețe, s-a dezvoltat și o puternică bază furajeră ceea ce permite creșterea unui număr mare de animale. Se cresc taurine, bubaline, ovine, cabaline, dar ponderea o dețin taurinele și ovinele.

Sectorul zootehnic a devenit o importantă sursă de venituri.

IV. Învelișul de sol al Comunei Bănișor

Din punct de vedere geologic, amplasamentul este situat în bazinul neogen Șimleu, în partea vestică a acestuia.

Roca de bază este reprezentată prin argila vineție cu intercalații de nisipuri peste care s-au depus formațiuni mai recente reprezentate prin argile, argile nisipoase, nisipuri și pietrișuri aparținând formațiunilor de luncă a apelor de la suprafață, formațiunilor deluviale precum și depozitelor de terasă mai vechi.

Formațiunile de luncă sunt alcătuite din depozite aluvionare recente (cuaternare) formate din pământuri coezive și necoezive cu granulație fină, până la grosieră.

Pe versanți, formațiunile deluviale, sunt formate din depozite argiloase prăfoase și nisipoase.

Depozitele de terasă mai vechi sunt alcătuite din alternanța de nisipuri, pietrișuri și argile cu stratificație încrucișată ce indică existența unor paleovăi de vârstă holocenă.

Din punct de vedere geomorfologic, se deosebesc două mari unități:

- zona de luncă cu relief relativ uniform;
- zona de deal cu relief caracteristic versanților accidentați.

Relieful colinar, cu pante line al depresiunii, este caracteristic depozitelor miocen-pliocene, alcătuite predominant din marne, argile și nisipuri care pot da naștere unor forme mai pronunțate de relief, cu povârnișuri abrupte.

Acest nivel de eroziune începe la sfârșitul pliocenului, odată cu colmatarea bazinului Șimleu și care ține și la ora actuală.

Datele privind înființarea Comunei Bănișor, prima atestare documentară, precum și evoluția istorică


Arealul Comunei Bănișor este un teritoriu locuit încă din cele mai vechi timpuri, fiind considerat un spațiu cadru propice pentru dezvoltarea activităților umane datorită reliefului, respectiv lunca pârâului Ban și a zonelor deluroase prevăzute cu terase și pante domoale.

Afirmația conform căreia acest spațiu cadru a fost locuit încă din cele mai vechi timpuri, se bazează pe analiza descoperirilor care datează din epoca dacică. S-a descoperit că în această zonă s-a dezvoltat o populație specifică, proprie teritoriului studiat, însă integrată în populația dacică. S-a mai descoperit că procesul romanizării a avut loc și în arealul actualei Comune Bănișor, însă s-a mai demonstrat că în ciuda prezenței influenței romanice, dacii au rămas pe poziții, în vechile lor locuri. Există dovezi clare privind continuarea prezenței populației dacice pe aceste teritorii, în ciuda influenței puternice venite din partea civilizației romane. Deși în interiorul granițelor Comunei Bănișor, procesul de romanizare nu a fost unul la fel de accelerat ca cel al dacilor din provincie, finalitatea procesului a fost aceeași, respectiv formarea poporului român și al limbii române.

Baza acestor afirmații stă în descoperirile realizate de către cercetători pe raza Comunei Bănișor, mai exact în satul Peceiu, descoperiri ce datează din epoca feudală și care atestă existența unei comunități de origine dacică, puternic influențată de civilizația romană. Aceste două descoperiri sunt localizate pe "Dealul Dumbrăvița" și pe "Dealul Lat", acestea fiind fragmente ceramice din epoca prefeudală, care în prezent se regăsesc în cadrul Muzeului de Istorie din Zalău, unde au fost duse pentru studiu.

În ceea ce privește originea satelor aparținătoare Comunei Bănișor, date concrete asupra apariției acestora se cam pierd în negura vremii, însă conform "Dicționarului istoric al localităților din Transilvania", satele mai sus menționate se regăsesc, după cum urmează:

- *Satul Ban*, datează conform documentului de mai sus, încă din anul 1213, sub numele de *Villa Bani*, urmând ca acest nume să sufere o serie de modificări de-a lungul anilor, ajungând azi la numele de *Ban (Felsoban - în maghiară)*;



- *Satul Peceiu*, sat aparținător Comunei Bănișor, datează din anul 1214, când exista sub denumirea de *Villa Pechely*;

- Nu în ultimul rând, reședința de comună, respectiv *satul Bănișor*, se regăsește în documentul studiat începând cu anul 1213, sub denumirea de *Villa Ban*.

Conform tradiției populare, denumirile acestor localități au o însemnătate aparte: satele Ban și Bănișor căpătând numele de la “bani”, dar există o variantă care ne spune că numele acestor sate poate veni și de la strămoșii nobiliari căreia i-au aparținut, respectiv de la familia Banffy.

Denumirea de Peceiu își are originea într-un cuvânt de ordine slavonă, care tradus în limba română înseamnă “*cinci case*”. De asemenea și aici există ipoteza cum că numele derivă de la numele unui nobil al vremii, respectiv nobilul Pechely care stăpânea moșia de la vatra satului.

Atestările documentare ale localităților comunei sunt foarte vechi, fiind consemnate în secolul XIII. La 1715, documentele menționează că satele Ban și Peceiu sunt nelocuite din cauza atacurilor repetate.

Primele date mai clare asupra numărului de locuitori sunt din anul 1720, recensământ de la care, comunitățile devenite ceva mai puțin încercate de năvălirile migratoare (când deseori localnicii se ascundeau sau chiar luau calea pribegiei), încep să se dezvolte constant.

Se constată astfel că majoritatea satelor cunosc cea mai intensă dezvoltare în perioada următoare acestui an, când numărul de locuitori în șase decenii devine de peste patru ori mai mare în satul Bănișor, spre exemplu. Următorul secol mărește efectivele populației și mai mult la unele sate, anul 1850 consemnând deja valori apropiate de cele actuale.

Creșteri remarcabile se constată și la numărul de case, dar ceva mai târziu. Conform tabelului de mai jos, se concluzionează că începând cu anul 1900, în peste 100 de ani, numărul de case a crescut de peste două ori, în timp ce populația a revenit aproape la situația din anul 1850.

Se redau mai jos valorile numărului de locuitori și cel aferent caselor (în măsura în care ele există) pentru anii 1850, 1900, 1930, 1956, 1966, 1977, 1992, 2002 și 2011, care sunt extrase din evidențele păstrate de la recensămintele populației și locuințelor la Direcția județeană de statistică Sălaj.


An recensământ	Nr. locuitori / Nr. case								
	1850	1900	1930	1956	1966	1977	1992	2002	2011
Bănișor	621/125	869/178	1151/-	1286/-	1136/-				
Ban	557/97	693/149	856/-	923/-	879/-				
Peceiu	533/113	665/149	864/-	1160/-	1301/-				
Total Comuna Bănișor	1711/335	2227/476	2871/-	3369/-	3316/-	3182 /-	2739 /-	2419/ 1123	2022/ 1132
Număr mediu loc./casă	5,10	4,67	-	-	-	-	-	2,15	1,78

Vechea organizare administrativă a zonei din care face parte teritoriul comunei, era una de natură rurală cu obști teritoriale de diferite dimensiuni și cu recunoașterea unor ierarhizări însoțite de responsabilități. Juzii, cnejii, oamenii buni și bătrâni (homines boni et veterani), au devenit cu timpul elita economică din administrația locală; criteriul unic de departajare era pământul – mărimea posesiei. Existau denumiri de cnezate, țări, codri. Juzii aveau atribuții administrative, fiscale, judecătorești și militare. Zona teritorială Nușfalău - Bănișor, Marca ținea în sec. IX-X de Voievodatul lui Menumorut.

Cucerirea teritoriului intracarpatic de către regalitatea maghiară la sfârșitul secolului al XII-lea și începutul secolului al XIII-lea, a adus cu sine și modelul de administrare teritorială preluat din Apus, având la bază interesele politice și economico-sociale de întărire și apărare a teritoriului, adică înființarea de noi comitate peste vechile țări, voievodate și cnezate românești. Trecerea peste “Țara lui Menumorut” și împărțirea ei în comitatele Zotmar, Solnocul Interior, Exterior și Mijlociu sunt amintite în documentele de la cumpăna secolelor XII și XIII. Se atestă astfel faptul că ele existau în jurul anilor 1200.

Constituirea în jurul unei cetăți sau a unui castru a comitatului o explică chiar numele de “vármegye”, care este format din termenii “vár” = cetate și “megye” = hotar, ținut, ultimul termen fiind întâlnit în documentele medievale sub forma de “mega”, după cum reiese din actul de hotărnicie a Abației Tihany, emis în 1055 de regele Andrei I (1046-1060) (Acta terrae septemcastrensis II. 2003. pag.155).

Halmășdul, alături de satele vecine, a aparținut de cetatea Valcăului, față de care avea obligații în bani, produse și animale.



Comitatul Crasna s-a constituit în jurul cetății Crasna în sec. al XI-lea. Conducerea comitatului o forma: “Curialis comes, maior exercitus, maior civitas și iobagi, jeleri”. Cetatea era o instituție economică, administrativă, militară și judecătorească, care inițial avea 10 “moșii”. Șimleul, întărindu-se va prelua aceste atribuții comitatense de care foarte multă vreme va aparține și Bănișorul. La 1213, Valcăul, era un voievodat condus de Tatomir, cu 9 sate, printre care și Bănișorul.

În anul 1594, se regăsește Voievodatul Peceiului, care mai cuprindea și satele Bănișor, Sârbi, Mal și Tusa, voievodat care aparținea de cetatea și Domeniul Șimleului.


Comitatele maghiare au suferit numeroase modificări, în perioada Regatului Ungariei de până la Bătălia de la Mohacs, și în perioada vasalității față de Turcia a principatului Transilvania, cât și în perioada apartenenței directe la Austria, de până în 1867. În perioada primelor decenii ale secolului al XVIII-lea, Comitatul Crasna aparținea numai din punct de vedere juridic de Principatul Transilvaniei, de fapt el fusese alipit Ungariei încă din 1687 de care depindea din punct de vedere fiscal. Ultimele modificări administrative ale comitatelor au avut loc după instaurarea monarhiei dualiste în Imperiu și includerea Transilvaniei în noul regat al Ungariei.

Noul comitat Sălaj avea să fie compus din fostele comitate Crasna și Solnocul de Mijloc plus Plasa Unguraș din Comitatul Dăbâca. Centrul de reședință era Orașul Zalău și avea în subordine 10 plase. Plasa Crasna avea în componență și Bănișorul.

Apartenența comunei era la plasa Crasna, cu toate schimbările administrative din perioada interbelică și anii 1940, 1949, când aparținea de raionul Zalău, Regiunea Cluj. Din anul 1968, reorganizarea teritorială a țării a reînființat județul Sălaj. După anul 1968, comuna a păstrat din punct de vedere administrativ situația din prezent.


Evenimente istorice în teritoriu:

- **1213-** Atestarea documentară a satului Ban;
- **1214-** Atestarea documentară a satului Bănișor;
- **1341-** Bănișorul aparține de cetatea Valcăului, voievodat cu 9 sate condus de voievodul Tatomir;
- **1391-** Se înființează mănăstirea din *Perii*, Maramureș cu aprobarea patriarhului *Antoniu* din Constantinopol, între ținuturile aparținătoare de aceasta menționându-se și Sălajul;
- **1437-1438-** Răscoala de la Bobâlna;
- **1514-** Răscoala condusă de Gh. Doja;
- **1526-** Lupta de la Mohács; Ungaria sudică este transformată în pașalâc turcesc, devenind centrul organizării incursiunilor turcești în teritorii largi, printre care și



Transilvania. Satele din zona Bănișor au suferit și ele multe pagube în secolele XVI-XVII;

- **1585-** *Sigismund Báthori* dă episcopului român *Spiridon* facultate jurisdicțională și peste bisericile române din Comitatele Crasna și Solnocul de Mijloc;
- **1587-** Documentele consemnează prima biserică din lemn în satul Peceiu;
- **1599-** Mihai Viteazul ocupă temporar Transilvania;
- **1599-** Înființarea Mitropoliei române din Bălgrad (Alba-Iulia) biserica română din Sălaj (Comitatele Crasna și Solnocul de Mijloc) aparține jurisdicției acelor mitropoliți;
- **1639-** Se introduce cultura porumbului în zona Ardealului, cultură care se dezvoltă intens în rândul țăranilor deoarece nu se dădea dijmă după ea;
- **1647-** Românii obțin dreptul de a-și înființa biserici și de a avea preoți;
- **1678-** Introducerea interdicției înnoobilării preoților români;
- **1657-1687-** Trupele imperiale și cele turcești pradă populația satelor în căutare de hrană;
- **1697 și 1700-** Au loc Sinoadele prin care se semnează recunoașterea Papei ca și cap al bisericii române, deci unirea cu Roma, preoții și populația din majoritatea satelor comunei recunosc și se organizează conform acestei confesiuni;
- **1715-** Moșiile Ban și Peceiu apar ca nelocuite datorită atacurilor turcești;
- **1761-** Episcopia ortodoxă suprimată (după anul 1700), este reînființată și mai bine organizată după Edictul de Toleranță al lui Iosif al II-lea, din anul 1781;
- **1787-** Edict de desființare a așezămintelor monahale;
- **1824-** Se introduce registrul matricol bisericesc în satul Bănișor;
- **1846-** Andrei Șaguna este numit vicar al Eparhiei ortodoxe;
- **1848-** Revirimentul bisericii ortodoxe din Transilvania prin numirea lui Andrei Șaguna ca episcop; el a dat bisericii ortodoxe o lege proprie de organizare “Statutul Organic al Bisericii Ortodoxe Române din Transilvania”, a reorganizat cursurile de teologie și a cerut preoților să se pregătească continuu;

- 
- **1850-** Vicarul Alexandru Sterca Șuluțiu convoacă la Șimleul-Silvaniei, Sinodul care va stabili înființarea de școli, obligativitatea frecvenței școlare, recrutarea învățătorilor și plata acestora;
 - **1874-** Se demarează din inițiativa împăratului Francisc al II-lea al Austriei, realizarea primelor cărți funciare pe teritoriile subordonate;
 - **1876-** Comuna Bănișor este inclusă în nou înființatul Comitat Sălaj-Plasa Crasna;
 - **1918-** În comună au loc acțiuni revoluționare. Se crează Consiliul Național Român Local. Reprezentanți din comună, în frunte cu preoții, votează la Alba Iulia Unirea Ardealului cu România. Din punct de vedere administrativ Comuna Halmășd se integrează în județul Sălaj. Se reînființează învățământul în limba română;
 - **1925-** Intră în vigoare Legea de unificare administrativă, toate satele devin comune rurale cu buget propriu, primar și consiliu local propriu;
 - **1934 -1937-** Se realizează o serie de lucrări edilitare, care schimbă aspectul satelor comunei. Au fost reparate și pietruite drumurile comunale, s-au curățat șanțurile pentru ca apa să nu mai inunde aceste drumuri, au fost reparate poduri și s-au reparat și adeseori sau construit edificii publice;
 - **1945-** Reforma agrară;
 - **1948-** Trecerea forțată a populației de religie greco-catolică la religia ortodoxă;
 - **1949-1961-** Are loc procesul de colectivizare forțată în satele din Ardeal;
 - **1950-** Comuna Halmășd este arondată d.p.d.v. administrativ la Regiunea Cluj;
 - **1964-1970** – Are loc electrificarea satelor comunei; Se consemnează primul cinematograf la Peceiu (1964);
 - **1968-** Se reînființează județul Sălaj, Comuna Bănișor devenind d.p.d.v. administrativ în forma actuală.

Componenta și structura populației Comunei Bănișor

Conform datelor furnizate de Institutul Național de Statistică, potrivit Recensământului populației și al locuințelor efectuat în octombrie 2011, în Comuna Bănișor, populația stabilă se ridică la 2.022 locuitori, dintre care 1.962 români, 23 romi și 9 maghiari, iar pentru 28 de persoane apartenența etnică nu este cunoscută.

Din punct de vedere confesional, majoritatea locuitorilor sunt ortodocși – 1.657 locuitori (81,95%), dar există și minorități de penticostali – 12 locuitori (0,59%), martori ai lui Iehova – 30 locuitori (1,48%), greco-catolici – 41 locuitori (2,03%), baptiști – 220 locuitori (10,88%) și reformați – 6 locuitori (0,30%). Pentru 44 de locuitori (2,18%) nu este cunoscută apartenența confesională.

În urma analizei rezultatelor Recensământului din 20 octombrie 2011, în ceea ce privește nivelul de educație al populației din Comuna Bănișor, se pot contura următoarele concluzii: ultima școală absolvită de majoritatea populației aparține învățământului secundar – 1.315 persoane (70,40%), urmat de învățământul primar – 380 persoane (20,34%), apoi de învățământul superior – 97 persoane (5,19%), cei mai puțini absolvenți aparținând învățământului postliceal și de maiștri – 23 persoane (1,23%).

De asemenea, se remarcă faptul că ponderea persoanelor fără școală în populație este destul de ridicată, 2,84% din locuitorii comunei nu au absolvit nicio școală (53 persoane), iar un procent de 1,34% din populația comunei este analfabetă (respectiv 25 persoane).

Componenta și structura populației Comunei Bănișor

Conform datelor furnizate de Institutul Național de Statistică, potrivit Recensământului populației și al locuințelor efectuat în octombrie 2011, în Comuna Bănișor, populația stabilă se ridică la 2.022 locuitori, dintre care 1.962 români, 23 romi și 9 maghiari, iar pentru 28 de persoane apartenența etnică nu este cunoscută.

Din punct de vedere confesional, majoritatea locuitorilor sunt ortodocși – 1.657 locuitori (81,95%), dar există și minorități de penticostali – 12 locuitori (0,59%), martori ai lui Iehova – 30 locuitori (1,48%), greco-catolici – 41 locuitori (2,03%), baptiști – 220 locuitori (10,88%) și reformați – 6 locuitori (0,30%). Pentru 44 de locuitori (2,18%) nu este cunoscută apartenența confesională.

În urma analizei rezultatelor Recensământului din 20 octombrie 2011, în ceea ce privește nivelul de educație al populației din Comuna Bănișor, se pot contura următoarele concluzii: ultima școală absolvită de majoritatea populației aparține învățământului secundar – 1.315 persoane (70,40%), urmat de învățământul primar – 380 persoane (20,34%), apoi de învățământul superior – 97 persoane (5,19%), cei mai puțini absolvenți aparținând învățământului postliceal și de maiștri – 23 persoane (1,23%).

De asemenea, se remarcă faptul că ponderea persoanelor fără școală în populație este destul de ridicată, 2,84% din locuitorii comunei nu au absolvit nicio școală (53 persoane), iar un procent de 1,34% din populația comunei este analfabetă (respectiv 25 persoane).

**Componenta nominală, perioadele de exercitare a
mandatelor aleșilor locali
de la nivelul Comunei Bănișor,
precum și apartenența politică a acestora, începând
cu anul 1996**

PRIMAR

a) mandatul 1996-2000

Nr. crt.	Nume și prenume	Apartenența politică	Perioadă
0	1	2	3
1.	CRISTEA IOAN	P.D.S.R.	1996-2000

b) mandatul 2000-2004

Nr. crt.	Nume și prenume	Apartenența politică	Perioadă
0	1	2	3
1.	POP GHEORGHE IOAN	P.N.L.	2000-2004

c) mandatul 2004-2008

Nr. crt.	Nume și prenume	Apartenența politică	Perioadă
0	1	2	3
1.	POP GHEORGHE IOAN	P.S.D.	2004-2008

d) mandatul 2008-2012

Nr. crt.	Nume și prenume	Apartenența politică	Perioadă
0	1	2	3
1.	POP GHEORGHE IOAN	P.S.D.	2008-2012

e) mandatul 2012-2016

Nr. crt.	Nume și prenume	Apartenența politică	Perioadă
0	1	2	3
1.	POP GHEORGHE IOAN	U.S.L.	2012-2016

f) mandatul 2016-2020

Nr. crt.	Nume și prenume	Apartenența politică	Perioadă
0	1	2	3
1.	MAXIM EUGEN SORIN	P.S.D.	2016-2020

g) mandatul 2020-2024

Nr. crt.	Nume și prenume	Apartenența politică	Perioadă
0	1	2	3
1.	MAXIM EUGEN SORIN	P.S.D.	2020-în curs

**Componenta nominală, perioadele de exercitare a
mandatelor aleșilor locali
de la nivelul Comunei Bănișor,
precum și apartenența politică a acestora, începând
cu anul 1996**

CONSILIERI LOCALI

a) mandatul 1996-2000

Nr. crt.	Apartenența politică	Perioadă
0	1	2
1.	P.D.S.R.	1996-2000
2.	P.D.S.R.	1996-2000
3.	P.D.S.R.	1996-2000
4.	C.D.R.	1996-2000
5.	C.D.R.	1996-2000
6.	P.S.M.	1996-2000
7.	P.S.M.	1996-2000
8.	U.S.D.	1996-2000
9.	U.S.D.	1996-2000
10.	P.U.N.R.	1996-2000
11.	P.L.'93	1996-2000



b) mandatul 2000-2004

Nr. crt.	Apartenența politică	Perioadă
0	1	2
1.	P.N.L.	2000-2004
2.	P.N.L.	2000-2004
3.	P.N.L.	2000-2004
4.	P.N.L.	2000-2004
5.	P.D.S.R.	2000-2004
6.	P.D.S.R.	2000-2004
7.	P.D.	2000-2004
8.	P.D.	2000-2004
9.	A.N.C.D.	2000-2004
10.	C.D.R.	2000-2004
11.	A.p.R.	2000-2004

c) mandatul 2004-2008

Nr. crt.	Apartenența politică	Perioadă
0	1	2
1.	P.S.D.	2004-2008
2.	P.S.D.	2004-2008
3.	P.S.D.	2004-2008
4.	P.S.D.	2004-2008
5.	P.N.L.	2004-2008
6.	P.N.L.	2004-2008
7.	P.N.L.	2004-2008
8.	P.N.L.	2004-2008
9.	P.D.	2004-2008
10.	P.N.T.C.D.	2004-2008
11.	P.U.N.R.	2004-2008

d) mandatul 2008-2012

Nr. crt.	Apartenența politică	Perioadă
0	1	2
1.	P.S.D.	2008-2012
2.	P.S.D.	2008-2012
3.	P.S.D.	2008-2012
4.	P.S.D.	2008-2012
5.	P.D.L.	2008-2012
6.	P.D.L.	2008-2012
7.	P.N.L.	2008-2012
8.	P.N.L.	2008-2012
9.	P.N.G.-C.D.	2008-2012
10.	P.N.T.C.D.	2008-2012
11.	P.C.	2008-2012

e) mandatul 2012-2016

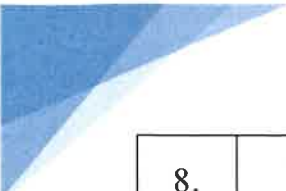
Nr. crt.	Apartenența politică	Perioadă
0	1	2
1.	U.S.L.	2012-2016
2.	U.S.L.	2012-2016
3.	U.S.L.	2012-2016
4.	U.S.L.	2012-2016
5.	U.S.L.	2012-2016
6.	P.D.L.	2012-2016
7.	U.N.P.R.	2012-2016
8.	P.R.M.	2012-2016
9.	P.P.-D.D.	2012-2016
10.	P.P.	2012-2016
11.	INDEPENDENT	2012-2016

f) mandatul 2016-2020

Nr. crt.	Apartenența politică	Perioadă
0	1	2
1.	P.S.D.	2016-2020
2.	P.S.D.	2016-2020
3.	P.S.D.	2016-2020
4.	P.S.D.	2016-2020
5.	P.N.L.	2016-2020
6.	P.N.L.	2016-2020
7.	P.N.L.	2016-2020
8.	U.N.P.R.	2016-2020
9.	P.S.R.	2016-2020
10.	P.N.Ț.C.D.	2016-2020
11.	A.L.D.E.	2016-2020

g) mandatul 2020-2024

Nr. crt.	Nume și prenume	Apartenența politică	Perioadă
0	1	2	3
1.	BONȚE P. IOAN	P.N.L.	2020-în curs
2.	BRÂNDUȘAN I. IOSIF	A.L.D.E.	2020-în curs
3.	BUT T. IOAN MARIUS	U.S.R.-P.L.U.S.	2020-în curs
4.	BUT I. TEODOR FLORIAN	P.N.L.	2020-în curs
5.	CADAR D. DUMITRU	PRO România	2020-în curs
6.	JULA N. CRISTIAN ADRIAN	P.N.L.	2020-în curs
7.	JULA T. FLORIAN	P.S.D.	2020-în curs



8.	PEȘTEAN TEOFIL	P.M.P.	20.10.2020 - 19.11.2020
9.	SABOU I. ADRIAN FLORIN	INDEPENDENT	2020-în curs
10.	SOPONEA F. FLORIAN IULIU	P.S.D.	2020-în curs
11.	CADAR I. IOSIF CĂTĂLIN	P.S.D.	2020-în curs
12.	STOICA N. LIVIU TRAIAN	P.M.P.	2020-în curs

**Procedura privind acordarea titlului de
„Cetățean de onoare al Comunei Bănișor“,
respectiv a
„Certificatului de Fiu/Fiică al/a Comunei Bănișor“**

Articolul 1

Titlul de „Cetățean de onoare al Comunei Bănișor“, denumit în continuare Titlu, reprezintă cea mai înaltă distincție acordată de către Consiliul Local al Comunei Bănișor.

Articolul 2

Certificatul de „Fiu/fiică al/a Comunei Bănișor“, denumit în continuare Certificat, reprezintă distincția acordată de către Consiliul Local al Comunei Bănișor, persoanelor născute în Comuna Bănișor, la împlinirea vârstei de 18 ani.

Articolul 3

Titlul și Certificatul se pot acorda la inițiativa:

- a) primarului;
- b) consilierilor locali;
- c) unui număr de cel puțin 5% din numărul total al locuitorilor cu drept de vot înscriși în Registrul electoral cu domiciliul sau reședința în Comuna Bănișor.

Articolul 4

Acordarea Titlului și a Certificatului nu este condiționată de cetățenie, naționalitate, vârstă, domiciliu, sex, religie, apartenență politică.

Articolul 5

Titlul și Certificatul au următoarele caracteristici:

- a) sunt personale;
 - b) sunt netransmisibile;
 - c) reprezintă un drept al titularului;
 - d) au valabilitate nedeterminată.
-

Articolul 6

Sunt îndreptățiți să fie propuse pentru acordarea Titlului, categoriile de persoane sau personalități care se găsesc în una din următoarele situații:

- a) personalități cu recunoaștere locală, națională sau internațională care și-au pus amprenta asupra dezvoltării Comunei Bănișor și a imaginii acestuia;
- b) personalități care, prin realizările lor deosebite, au făcut cunoscut numele Comunei Bănișor, în țară și străinătate;
- c) persoane care, prin acțiunile lor, au preîntâmpinat producerea de evenimente deosebit de grave sau prin sacrificiul suprem au salvat viețile concetățenilor lor, în Comuna Bănișor;
- d) persoane care, prin acțiunile lor dezinteresate (donații, acțiuni umanitare etc.), au produs o îmbunătățire simțitoare a condițiilor de viață a locuitorilor Comunei Bănișor;
- e) foști deținuți politici sau veterani de război care prin activitatea lor ulterioară au un aport la realizarea unei imagini pozitive a Comunei Bănișor în lume;
- f) sportivi din Comuna Bănișor care au obținut rezultate deosebite în competiții sportive internaționale;
- g) alte situații stabilite prin regulamentul de organizare și funcționare al consiliului local.

Articolul 7

Nu pot deține Titlul persoanele care se găsesc în una din următoarele situații:

- a) condamnate prin hotărâre judecătorească definitivă pentru infracțiuni contra statului, crime împotriva umanității, fapte penale;
- b) care au dosare pe rol, în cauze care ar leza imaginea Titlului; propunerea se va face după clarificarea situației juridice.

Articolul 8


(1) Persoanele prevăzute la art. 3 solicită acordarea Titlului sau a Certificatului prin depunerea unui dosar la Comuna Bănișor.

(2) Dosarul prevăzut la alin. (1) cu privire la acordarea Titlului cuprinde cel puțin următoarele înscrisuri:

- a) actul de identitate (copie vizată în conformitate cu originalul);
- b) curriculum vitae (în original);
- c) certificat de cazier judiciar (în original);
- d) actul de deces al celui propus, după caz (copie vizată în conformitate cu originalul).

(3) Dosarul prevăzut la alin. (1) cu privire la acordarea Certificatului cuprinde cel puțin următoarele înscrisuri:

- a) actul de identitate (copie vizată în conformitate cu originalul);
- b) curriculum vitae (în original).



(4) Persoanele prevăzute la art. 3, după înregistrarea dosarului, depun la secretarul general al Comunei Bănișor, proiectul de hotărâre de consiliu însoțit de referatul de aprobare și dosarul prevăzut la alin. (2) sau (3).

(5) Proiectul de hotărâre prevăzut la alin. (4) este înscris pe ordinea de zi a ședințelor consiliului dacă sunt îndeplinite prevederile art. 136 alin. (8) din Ordonanța de urgență a Guvernului nr. 57/2019 privind Codul administrativ, cu modificările și completările ulterioare.

(6) Proiectul de hotărâre prevăzut la alin. (4) este dezbătut în ședință ordinară sau extraordinară.

(7) Hotărârea privind acordarea Titlului sau a Certificatului, după caz, se adoptă cu majoritatea absolută a consilierilor consiliului local.

(8) Propunerile respinse nu pot fi reintroduse în dezbateri pe perioada mandatului în curs.

(9) Decernarea Titlului se face de către primarul Comunei Bănișor, în cadrul ședințelor ordinare sau extraordinare ale Consiliului Local al Comunei Bănișor.

(10) Acordarea Certificatului se face de către primarul Comunei Bănișor, în cadrul unei festivități care se organizează de către primar.

Articolul 9


Înmânarea Titlului se realizează după cum urmează:

- a) președintele de ședință anunță festivitatea ce urmează să se desfășoare;
- b) primarul Comunei Bănișor prezintă referatul de aprobare care a stat la baza propunerii Hotărârii Consiliului Local;
- c) primarul Comunei Bănișor înmânează diploma de „Cetățean de onoare al Comunei Bănișor“ persoanei laureate sau persoanei care o reprezintă;
- d) ia cuvântul persoana laureată sau reprezentantul acesteia;
- e) pot să ia cuvântul și alte persoane prezente care doresc să sublinieze pe scurt meritele laureatului;
- f) laureatul sau, după caz, persoana care îl reprezintă este invitat/ă să scrie câteva rânduri în Cartea de onoare a Comunei Bănișor.

Articolul 10

Deținătorii în viață ai Titlului dobândesc următoarele drepturi specifice:

- a) dreptul de a lua cuvântul în ședințele Consiliului Local al Comunei Bănișor la dezbaterile materialelor care privesc întreaga comunitate;
- b) dreptul de a participa la toate manifestările desfășurate sub patronajul Consiliului Local al Comunei Bănișor sau în care acesta este coorganizator;
- c) dreptul de a călători gratuit pe toate mijloacele de transport în comun din Comuna Bănișor;

- 
- d) dreptul de a participa gratuit la toate manifestările cultural-sportive organizate de instituțiile aflate în subordinea consiliului local;
 - e) alte drepturi stabilite prin regulamentul de organizare și funcționare al Consiliului Local al Comunei Bănișor.

Articolul 11

Drepturile prevăzute la art. 6 încetează în următoarele situații:

- a) decesul titularului;
- b) retragerea Titlului.

Articolul 12

Titlul se retrage în următoarele situații:

- a) atunci când ulterior decernării apar incompatibilitățile prevăzute la art. 7 lit. a);
- b) atunci când persoana laureată produce prejudicii de imagine sau de altă natură Comunei Bănișor, locuitorilor săi sau țării.

Articolul 13

Retragerea Titlului se face de către Consiliul Local al Comunei Bănișor, după următoarea metodologie:

- a) este sesizat Consiliul Local al Comunei Bănișor de către persoanele menționate la art. 3;
- b) dezbaterea cazului se va face în cadrul comisiilor consiliului local;
- c) retragerea Titlului se va face prin hotărâre a consiliului local, adoptată cu majoritate absolută, cu aplicarea prevederilor art. 8 pentru dezbaterea candidaturii;
- d) la ședința consiliului va fi invitat deținătorul Titlului, iar dacă va fi prezent i se va acorda cuvântul, la solicitarea sa.

Articolul 14

Cetățenii de onoare au datoria de a promova imaginea Comunei Bănișor.

Articolul 15

Fiecare Cetățean de onoare va planta un copac pe care va fi aplicată o plăcuță cu numele acestuia.

Articolul 16

Informațiile publice referitoare la „cetățenii de onoare“ vor fi publicate și în format electronic pe pagina de internet a Comunei Bănișor.

Articolul 17

Legitimarea cetățenilor de onoare sa va face în baza unui înscris denumit brevet, semnat de către primarul Comunei Bănișor.

Rețeaua rutieră

Comuna Bănișor este racordată la rețeaua de transport prin intermediul drumului județean DJ 191E, care asigură legătura cu comunele învecinate.

Infrastructura de drumuri mai cuprinde drumuri comunale, drumuri de importanță locală, străzi și 8 podețe, dar și drumuri de exploatație agricolă care asigură accesul la culturile agricole și circulația utilajelor agricole și atelajelor în afara drumurilor publice.

Lungimea totală a străzilor din satul Ban este de 11.651 metri, din satul Peceiu de 12.350 metri, iar din satul Bănișor de 8.886 metri.

Drumuri naționale: Nu există drumuri naționale pe teritoriul comunei.

Drumuri județene: Legătura comunei cu reședința județului este asigurată prin intermediul a două drumuri județene, respectiv DJ 191E și DJ 191C.

Drumuri comunale: Legătura comunei cu restul satelor componente se realizează prin intermediul unei rețele de drumuri comunale, respectiv DC 80A, DC 77A, DC 78A și DC 84A.

Comuna nu este străbătută de nicio linie de cale ferată. Cea mai apropiată stație C.F.R. se află la 20 de km, la Ciucea sau la Nușfalău.

Principalele instituții din domeniul educației, culturii și sănătății

I. Instituții din domeniul educației și cercetării

- **ȘCOALA GIMNAZIALĂ NR.1 BĂNIȘOR**
Adresa: Str. Principală nr. 36
Telefon: 0260637504
E-mail: scoala_banisor@yahoo.com
- **ȘCOALA PRIMARĂ PECEIU**
Adresa: Str. Principală nr. 137
Telefon: 0260637503
E-mail: scoala_peceiu@yahoo.com
- **GRĂDINIȚA CU PROGRAM NORMAL BĂNIȘOR**
Adresa: Str. Principală nr. 36
Telefon: 0260637504
E-mail: scoala_banisor@yahoo.com
- **GRĂDINIȚA CU PROGRAM NORMAL PECEIU**
Adresa: Str. Principală nr. 137
Telefon: 0260637504
E-mail: scoala_banisor@yahoo.com

II. Instituții din domeniul culturii

- BIBLIOTECA COMUNALĂ BĂNIȘOR
 - CĂMINUL CULTURAL BĂNIȘOR
 - CĂMINUL CULTURAL PECEIU
-

- 
- CĂMINUL CULTURAL BAN

❖ **Manifestări culturale:**

→ Festivalul Județean “DOR DE CÂNTEC ȘI DE JOC”;

→ Teatru “CULTURĂ ÎN ȘURĂ”.

III. Instituții din domeniul sănătății

La nivelul Comunei Bănișor funcționează:

- Cabinet medical de medicină de familie: Dr. Burgus Mariana Florica;
- S.C. MAIMPEX S.R.L. - farmacie umană;
- ORDAS RIOVET S.R.L. - farmacie veterinară.

IV. Instituții în domeniul tineretului și sportului

- Asociația Sportivă “GLORIA BAN”
- Asociația Clubul Sportiv “BĂNIȘOR - PECEIU”

Principalele funcțiuni economice

Principala ramură de dezvoltare economică din cadrul Comunei Bănișor este agricultura, fiind de altfel și cea mai veche dintre ocupațiile sătenilor, aceștia având posibilitatea de a utiliza 1.535,27 ha din suprafața totală a comunei, respectiv din 3.195,88 ha, reprezentând suprafața arabilă. Există și suprafețe de teren care nu sunt utilizate, acestea cuprinzând suprafețele cu păduri și alte terenuri cu vegetație forestieră, suprafețele cu ape și bălți, cele ocupate de construcții, cele ocupate de căile de comunicație și nu în ultimul rând cele ale terenurilor degradate și neproductive.

În Comuna Bănișor culturile de cartof și cerealiere sunt predominante, iar creșterea animalelor, în special a bovinelor, este susținută de ponderea mare a pășunilor din totalul terenului agricol de la nivelul comunei.


În zona de luncă se cultivă sfecla furajeră, porumbul, grâul și legumele. Pe terasele mai înalte se cultivă cartoful, porumbul și grâul. Suprafețe însemnate sunt ocupate cu livezile cu pomi fructiferi și viță de vie. Pășunile ocupă și ele o suprafață însemnată, asigurând hrana necesară animalelor crescute de către localnici.

Cea mai mare parte a terenului este lucrată mecanizat în gospodăriile cetățenilor.

Livezile de pomi fructiferi, în special pruni și meri sunt des întâlnite, de aici de-a lungul timpului s-a întreținut producția de băuturi spirtoase, în acest caz a pălincii de prune. Pălınca de Zalău, cea mai cunoscută în întreaga țară își trage rețeta din zonele cunoscute ca producători din județ, zona satului Bănișor fiind printre cele mai reprezentative la nivelul județului.

Domeniile de activitate cu cea mai mare cifră de afaceri în Comuna Bănișor, sunt:

- CAEN: 4711 - Comerț cu amănuntul în magazine nespecializate, cu vânzare predominantă de produse alimentare, băuturi și tutun;
- CAEN: 4730 - Comerț cu amănuntul al carburanților pentru autovehicule în magazine specializate;
- CAEN: 4941 - Transporturi rutiere de mărfuri;
- CAEN: 5610 - Restaurante;

- 
- CAEN: 4661 - Comerț cu ridicata al mașinilor agricole, echipamentelor și furniturilor.

Domeniile de activitate cu cel mai mare profit în Comuna Bănișor, sunt:

- CAEN: 5610 - Restaurante;
- CAEN: 6201 - Activități de realizare a soft-ului la comandă (software orientat client);
- CAEN: 4730 - Comerț cu amănuntul al carburanților pentru autovehicule în magazine specializate;
- CAEN: 4711 - Comerț cu amănuntul în magazine nespecializate, cu vânzare predominantă de produse alimentare, băuturi și tutun;
- CAEN: 4941 - Transporturi rutiere de mărfuri.

**Principalele entități privind societatea civilă,
respectiv partidele politice și cultele
care au sediul sau punctul declarat că funcționează
la nivelul Comunei Bănișor**

I. Principalele partide politice

- Partidul Social Democrat
- Partidul Național Liberal
- Partidul Mișcarea Populară
- Uniunea Salvați România
- Partidul Pro România
- Partidul Alianța Liberalilor și Democraților
- Partidul Național Țărănesc Creștin Democrat

II. Cultele religioase

- Biserica Ortodoxă Bănișor
 - Biserica Ortodoxă Peceiu
 - Biserica Ortodoxă Ban
 - Parohia Greco-Catolică Peceiu
 - Parohia Greco-Catolică Ban
 - Biserica Baptistă Peceiu
 - Biserica “Harul” Peceiu
-

Lista cu denumirea cooperărilor și asocierilor încheiate de Comuna Bănișor

- Filiala Județeană Sălaj a Asociației Comunelor din România
- Asociația de Dezvoltare Intercomunitară “CRASNA - BĂNIȘOR”
- Asociația de Dezvoltare Intercomunitară “CRASNA - BĂNIȘOR - VALEA CRASNEI”
- Asociația de Dezvoltare Intercomunitară “CRASNA - BĂNIȘOR - VALCĂU”
- Asociația de Dezvoltare Intercomunitară “BARCAUL”
- Asociația de Dezvoltare Intercomunitară “ECODES”
- Asociația Regională pentru Dezvoltarea Infrastructurii din Bazinul Hidrografic “SOMEȘ - TISA”