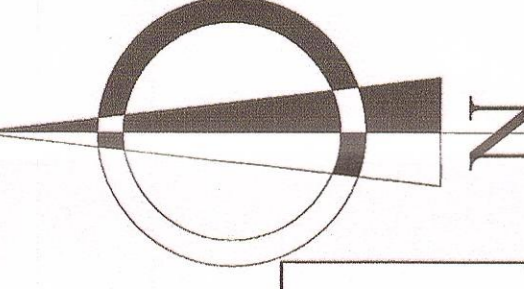
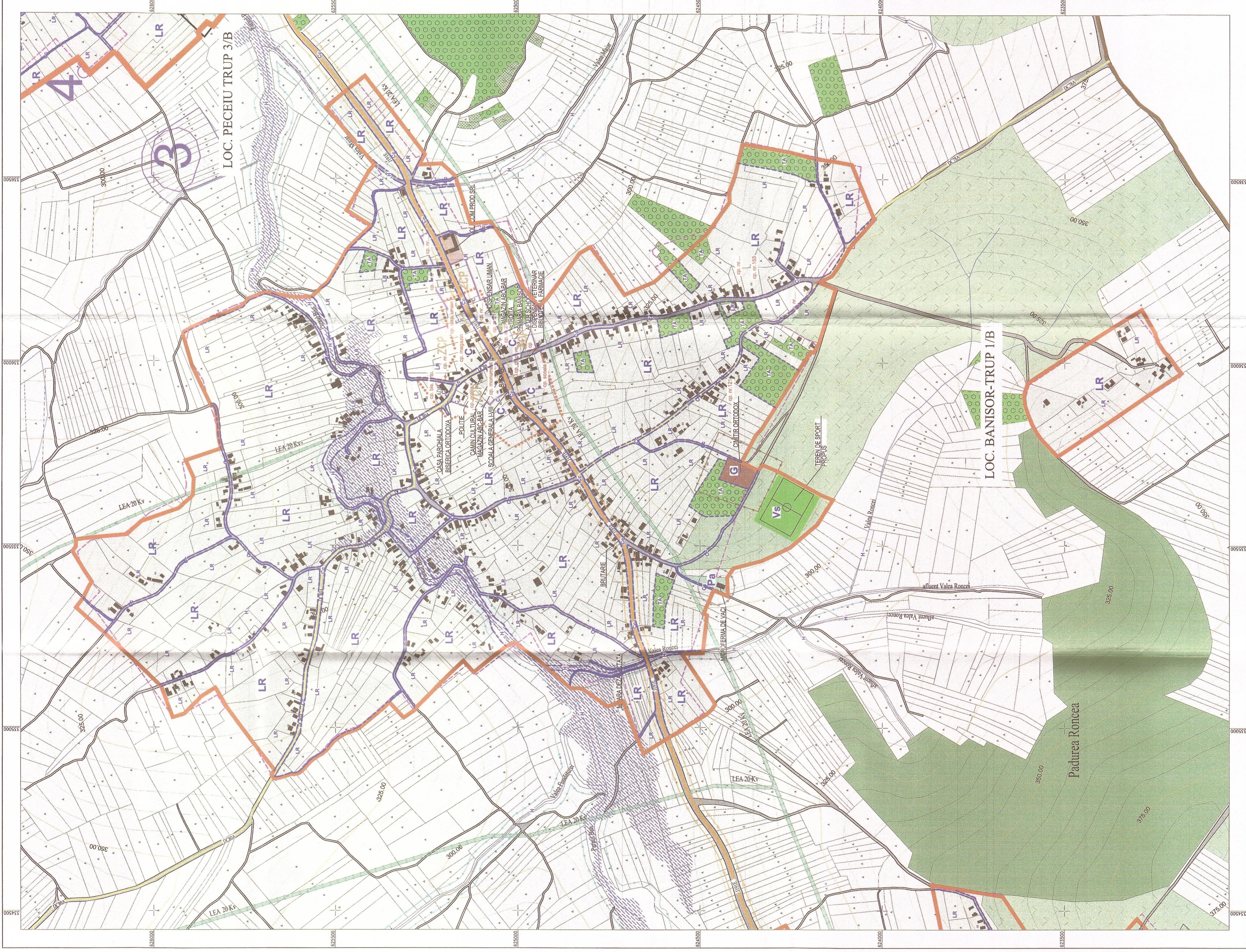


# LOCALITATEA BANISOR UNITATI TERRITORIALE DE REFERINTA



1:5000



## LEGENDA

### LIMITE

- LIMITA TERITORIULUI ADMINISTRATIV AL COMUNEI
- LIMITA INTRAVILAN EXISTENT
- LIMITA INTRAVILAN PROPUSE

### FOLOSINTA TERENURILOR

- ZONA CENTRALA SI ALTE ZONE CU FUNCTIUNI DE INTERES PUBLIC
- ZONA DE LOCUINTA SI FUNCTIUNI COMPLEMENTARE
- ZONA UNITATI ECONOMICE INDUSTRIALE
- TEREN CURTI CONSTRUCTII
- ZONA UNITATI ECONOMICE AGRICOLE
- ZONA SPATII VERZI, PARCURI, RECREERE, SPORT, TURISM
- TEREN ARABIL
- PASUNI
- VII
- LIVEZI
- PADURI
- APE
- CIMITIRE, ZONA GOSPODARIE COMUNALA

### CATEGORIA DE FOLOSINTA A TERENURILOR PROPUSE PENTRU INTRODUCEREA IN INTRAVILAN

- TEREN CURTI CONSTRUCTII
- TEREN ARABIL
- PASUNI
- VII
- LIVEZI
- PADURI
- APE
- CIMITIRE

### CAI DE COMUNICATII

- DRUM JUDETEAN DJ
- DRUM COMUNAL
- STRAZI, ULITE, DRUMURI NECLASIFICATE

### LUCRARI EDILITARE

- LINIE ELECTRICA AERIANA
- RETEA ALIMENTARE CU APA
- RETEA DE CANALIZARE
- REZERVOR APA
- STATIE DE EPURARE

### ZONE DE PROTECTIE

- LIMITA ZONEI DE PROTECTIE A SURSELOR DE APA SI A APELOR CURGATOARE
- LIMITA ZONEI DE PROTECTIE SANITARA A PLATFORMEI DE GUNO/CIMITIRELOR
- LIMITA ZONEI DE PROTECTIE A DRUMULUI NATIONAL JUDETEAN/COMUNAL

### RISCIURI NATURALE

- ZONE CU RISC GEOTEHNIC CRESCUT
- TERENURI CU INTERDICTIE DE CONSTRUIRE, DATORITA RISCURILOR NATURALE
- INTERDICTIE TEMPORARA DATORITA ALINECARIILOR DE TEREN DECLASATE
- PANZA LA STABILIZAREA VERSANTILOR, PE BAZA DE EXPERTIZA GEOTEHNICA;
- RUDICAREA NIVELULUI PANEI PENTRU OCURSENI/APELOR DE PE VERSANTI;
- ZONA CU RISC DE INUNDABILITATE PROBABILITATE
- SE VOR ELABORA STUDIUL PENTRU REGULAZAREA ALBIILOR, REFACEREA DRENILORILOR,
- DECOMPACTAREA SOLURILOR, LUCRARI HIDRO-PEDO AMELIORATIVE, REFACEREA
- CANALIZARI PLUVIALE;


### SITURI ARHEOLOGICE, OBIECTIVE SI MONUMENTE ISTORICE

- ZONA DE PROTECTIE SIT ARHEOLOGIC
- SIT ARHEOLOGIC
- ZONA CU CONSTRUCII PROTEJATE

### ZONE FUNCTIONALE DIN INTRAVILAN

- C ZONA CENTRALA SI ALTE FUNCTIUNI COMPLEXE DE INTERES PUBLIC
- LR ZONA DE LOCUINTA SI FUNCTIUNI COMPLEMENTARE
- P ZONA ACTIVITATI INDUSTRIALE
- Pa ACTIVITATI AGRICOLE
- V ZONE VERZI
- Vs ZONE VERZI DE PROTECTIE A APELOR
- Vp ZONE VERZI ACTIVITATI SPORTIVE SI DE AGREMENT
- G ZONA DE GOSPODARIE COMUNALA
- Cc ZONA CALILOR DE COMUNICATII SI CONSTRUCII AFERENTE
- E ZONA ECHIPAMENTE TEHNICO-EDILITARE
- H APE
- TA TEREN AGRICOL IN INTRAVILAN - LIVEZI
- ZCP ZONA CONSTRUITA PROTEJATA

UTR.	ZONE FUNCTIONALE	SA	SA	%
C	ZONA CENTRALA SI ALTE FUNCTIUNI COMPLEXE DE INTERES PUBLIC	15,00	4,42	29,47
LR	ZONA DE LOCUINTA SI FUNCTIUNI COMPLEMENTARE	180,00	64,40	35,78
P	ZONA ACTIVITATI INDUSTRIALE	0,00	0,00	0,00
Pa	ACTIVITATI AGRICOLE	0,00	0,00	0,00
V	ZONE VERZI	2,00	0,72	3,60
Vs	ZONE VERZI DE PROTECTIE A APELOR	2,00	0,72	3,60
Vp	ZONE VERZI ACTIVITATI SPORTIVE SI DE AGREMENT	2,00	0,72	3,60
G	ZONA DE GOSPODARIE COMUNALA	11,00	3,96	36,00
Cc	ZONA CALILOR DE COMUNICATII SI CONSTRUCII AFERENTE	11,00	3,96	36,00
E	ZONA ECHIPAMENTE TEHNICO-EDILITARE	0,00	0,00	0,00
H	APE	1,00	0,36	3,60
TA	TEREN AGRICOL IN INTRAVILAN - LIVEZI	0,00	0,00	0,00
ZCP	ZONA CONSTRUITA PROTEJATA	0,00	0,00	0,00
TOTAL	TOTAL SUPRAFATA INTRAVILAN EXISTENT	222,00	100,00	200,00



Proiect	152015	Referent/Expertiza Nr. /Data	COMUNA BANISOR, JUDE. SALAJ
PUG		PLAN URBANISTIC GENERAL AL COMUNII BANISOR, JUDE. SALAJ	
Fișă nr. 1		DATE	IX-2015
Fișă nr. 2		UNITATI TERRITORIALE DE REFERINTA	U-671