


LOCALITATEA BAN SITUATIE EXISTENTA



LEGENDA

LIMITE

- LIMITA TERITORIULUI ADMINISTRATIV AL COMUNEI
- LIMITA INTRAVILAN EXISTENT

FOLOSINTA TERENURILOR

- ZONA CENTRALĂ ȘI ALTE ZONE CU FUNCȚIUNI DE INTERES PUBLIC
- ZONA DE LOCUINȚE ȘI FUNCȚIUNI COMPLEMENTARE
- ZONA UNITĂȚI ECONOMICE INDUSTRIALE
- TEREN CURȚI CONSTRUCȚII
- ZONA UNITĂȚI ECONOMICE AGRICOLE
- ZONA SPAȚII VERZI, PARCURI, RECREERE, SPORT, TURISM
- TEREN ARABIL
- PASUNI
- VII
- LIVEZI
- PADURI
- APE
- CIMITIRE, ZONA GOSPODĂRIE COMUNALĂ

CATEGORIA DE FOLOSINȚĂ A TERENURILOR PROPUSE PENTRU INTRODUCEREA ÎN INTRAVILAN

- TEREN CURȚI CONSTRUCȚII
- TEREN ARABIL INTRAVILAN
- PASUNI
- VII
- LIVEZI
- PADURI
- APE
- CIMITIRE

CAI DE COMUNICATII

- DRUM JUDEȚEAN DJ
- DRUM COMUNAL
- STRĂZI, ULIȚE, DRUMURI NECLASIFICATE

LUCRARI EDILITARE

- LINIE ELECTRICA AERIANA
- REȚEA ALIMENTARE CU APA
- REȚEA DE CANALIZARE
- REZERVOR APA
- STATIE DE EPURARE

ZONE DE PROTECTIE

- LIMITA ZONEI DE PROTECȚIE A SURSELOR DE APĂ ȘI A APTELOR CURGĂTOARE
- LIMITA ZONEI DE PROTECȚIE SANITARĂ A PLATFORMEI DE GUNOI/CIMITIRELOR
- LIMITA PROTECȚIE LEA
- LIMITA ZONEI DE PROTECȚIE A DRUMULUI NAȚIONAL/JUDEȚEAN/COMUNAL

RISCURI NATURALE

- ZONE CU RISC GEOTEHNIC CRESCUT

SITURI ARHEOLOGICE, OBIECTIVE ȘI MONUMENTE ISTORICE

- ZONĂ DE PROTECȚIE SIT ARHEOLOGIC
- SIT ARHEOLOGIC


BILANT TERITORIAL AL SITUATIEI EXISTENTE BAN

U.T.R.	ZONE FUNCTIONALE	SITUATIE EXISTENTA		SITUATIE PROPUZA	
		HA	%	HA	%
C	ZONA CENTRALA ȘI ALTE FUNCȚIUNI COMPLEXE DE INTERES PUBLIC	7.83	2.84	7.83	2.80
LR	ZONA DE LOCUINȚE ȘI FUNCȚIUNI COMPLEMENTARE	228.29	82.74	231.20	82.63
P	ZONA ACTIVITĂȚI PRODUCTIVE	0.00	0.00	0.00	0.00
	P1 ACTIVITĂȚI INDUSTRIALE	0.00	0.00	0.00	0.00
F	ZONA ACTIVITĂȚI AGRICOLE	0.00	0.00	0.00	0.00
	F1 ACTIVITĂȚI AGRICOLE	0.00	0.00	0.00	0.00
V	ZONA VERDE ȘI PROTECȚIE A AERULUI	4.31	1.56	4.31	1.54
	V1 ZONE VERDE ACTIVITĂȚI SPORTIVE ȘI DE ARANJAMENT	0.00	0.00	0.00	0.21
G	ZONA GOSPODĂRIE COMUNALĂ	1.57	0.57	1.57	0.56
	G1 ZONA DE COMUNICATII	13.96	5.06	14.36	5.13
CC	G2 ZONA DE COMUNICATII RUTIERE	13.96	5.06	14.36	5.13
	G3 FERVARE	0.00	0.00	0.00	0.00
E	ZONA GOSPODĂRIE TEROSOCOLIVARE	0.00	0.00	0.00	0.00
H	APE	1.85	0.67	1.84	0.66
TA	TEREN AGRICOL INTRAVILAN - LIVEZI	18.09	6.56	18.06	6.47
TOTAL SUPRAFAȚĂ INTRAVILAN EXISTENT		275.90	100.00	279.80	100.00

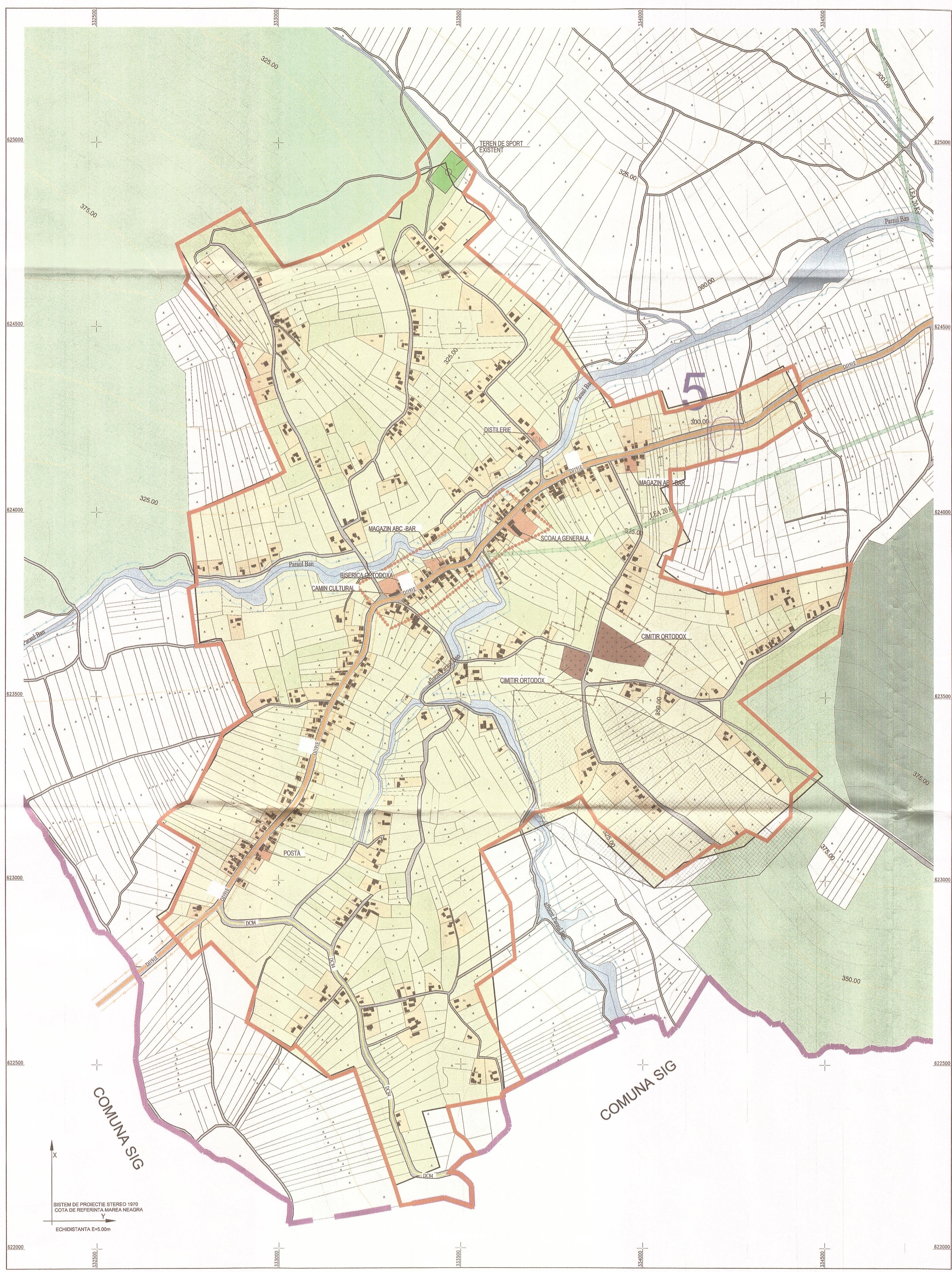


SIT ARHEOLOGIC BAN NR.5	LIMITA SIT S		Limita zonei de protecție		
	Nr.	Coordonate	Nr.	Coordonate	
1	34750.714	33255.015	30	62320.000	33420.000
2	34750.714	33255.015	31	62320.000	33420.000
3	34750.714	33255.015	32	62320.000	33420.000
4	34750.714	33255.015	33	62320.000	33420.000
5	34750.714	33255.015	34	62320.000	33420.000
6	34750.714	33255.015	35	62320.000	33420.000
7	34750.714	33255.015	36	62320.000	33420.000
8	34750.714	33255.015	37	62320.000	33420.000
9	34750.714	33255.015	38	62320.000	33420.000
10	34750.714	33255.015	39	62320.000	33420.000
11	34750.714	33255.015	40	62320.000	33420.000
12	34750.714	33255.015	41	62320.000	33420.000
13	34750.714	33255.015	42	62320.000	33420.000
14	34750.714	33255.015	43	62320.000	33420.000
15	34750.714	33255.015	44	62320.000	33420.000
16	34750.714	33255.015	45	62320.000	33420.000
17	34750.714	33255.015	46	62320.000	33420.000
18	34750.714	33255.015	47	62320.000	33420.000
19	34750.714	33255.015	48	62320.000	33420.000
20	34750.714	33255.015	49	62320.000	33420.000
21	34750.714	33255.015	50	62320.000	33420.000
22	34750.714	33255.015	51	62320.000	33420.000
23	34750.714	33255.015	52	62320.000	33420.000
24	34750.714	33255.015	53	62320.000	33420.000
25	34750.714	33255.015	54	62320.000	33420.000
26	34750.714	33255.015	55	62320.000	33420.000
27	34750.714	33255.015	56	62320.000	33420.000
28	34750.714	33255.015	57	62320.000	33420.000
29	34750.714	33255.015	58	62320.000	33420.000
30	34750.714	33255.015	59	62320.000	33420.000
31	34750.714	33255.015	60	62320.000	33420.000

CONSILIUL JUDEȚEAN SALAJ
VIZAT SPRE REȘCHIMBARE
Aviză la Biroul tehnic al arhitectului șef
Nr. 2 din 20.08.2015
ARHITECT



Vizitator/Expert	Nume	Semnatura	Cerinta	Referat/Expertiza Nr. /Data
	SC BLACK LINE SRL			Beneficiar: COMUNA BANISOR, JUDEȚUL SALAJ
SPECIFICATIE	NUME	SEMNAȚURA	SCARA	Obiectiv: PLAN URBANISTIC GENERAL AL COMUNEI BANISOR, JUDEȚUL SALAJ
SEF PROIECT	ARH. CARMEN ANDASAN		1:5000	Faza: PUG
Proiectat	ARH. CARMEN ANDASAN		DATA	Titlu planșă: SAT BAN
DESENAT	ING. SABAU DUMITRU		IX-2015	SITUATIE EXISTENTA
				Planșă nr U2/2



SISTEM DE PROIECTIE STEREO 1970
COTA DE REFERINTA MAREA NEAGRA
ECHIDISTANTA E=45.00m

COMUNA SIG

COMUNA SIG