

Hotărâre
Nr.33 din 26.05.2016

Privind aprobarea indicatorilor tehnico-economici ai obiectivelor:
" Lucrari de reabilitare ulite in comuna Bobilna".

Consiliul local al comunei Bobîlna intrunit in sedință publica ordinară in data de 26.05.2016

Analizând referatul nr. 3074 /2016 prin care se propune aprobarea principalilor indicatori de investiții pentru obiectivul : "**Lucrari de reabilitare ulite in comuna Bobilna**" (intre localitațile Osorhel-Antaş -Blidaresti)

Reținând avizul comisiei de specialitate

Ținând seama de prevederile :

Art. 36 alin.4 lit.d din Legea nr.215 /2001 administrației publice locale republicata cu modificarile si completările ulterioare


In temeiul art.36 alin.(2) lit.d , alin.(6) lit.a pct.13 alin.(9), art.45 din Legea nr.215/2001 privind adaministrația publica locala ,republicata cu modificarile si completările ulterioare.

HOTARAȘTE


Art.1, Se aprobă indicatori tehnico-economici ai obiectivului : "**Lucrari de reabilitare ulite in comuna Bobilna**" (intre localitațile Osorhel-Antaş -Blidaresti) prevăzuți in anexa 1 la prezenta hotarâre

Art.2. Cu ducere la indeplinire a prevederilor prezentei hotărâri se încredințează primarul comunei Bobîlna.


Președinte de sedință
Pop Dan Florin



Consilieri prezenti 8
Voturi pentru 8



Contrasemnează
P/Secretar
Bote Mariana



**CARACTERISTICILE PRINCIPALE SI INDICATORII TEHNICO-
ECONOMICI AI OBIECTIVULUI DE INVESTIȚIE**

” Lucrari de reabilitare ulite in comuna Bobilna”.

1 TITULAR .Comuna Bobîlna , județul Cluj

2.BENEFICIAR :Comuna Bobîlna

3.AMPLASAMENT : JUDETUL CLUJ , COMUNA BOBILNA

3.1 Amplasamentul este situat în România, județul Cluj, comuna Bobîlna. Comuna Bobîlna este situată în zona preorășenească a municipiului Dej, învecinându-se cu municipiul Dej (localitatea Somcuțul Mic), comunele Recea Cristur, Cornești, Jichisul de Jos, Vadși Simisna. Bobîlna este așezată la 19 km vest de municipiul Dej, traversată pe direcția V-E de drumul județean 108 B care leagă municipiul Dej de municipiul Zalău, și la 76 km distanță de Cluj-Napoca. Comuna Bobîlna este formată din satul Bobîlna împreună cu localitățile: Blidaresti, Antas, Vilcelele, Osorhel, Pruni, Razbuneni, Maia, Creminia, Suarasi Babdiu.

Bobîlna are o rezonanță istorică care nu necesită recomandări, aici având loc cea mai mare răscoală din perioada feudală din Transilvania, răscoala iobagilor de la Bobîlna din anul 1437.

Comuna Bobîlna dispune de o suprafață totală de 9,748 ha din care 515.31 ha intravilan și 9,232,69 ha extravilan.

Comuna are o populație de cea. 1.572 locuitori și 800 de gospodării iar principalele activități specifice zonei se regăsesc în agricultură , având ca ramură principală creșterea animalelor, comerț, prestări servicii și mica industrie.

4 Descrierea obiectivului:

Prezentarea situației existente

Situația existentă se prezintă astfel:

- partea carosabilă prezintă cu sectoare pietruite (amestec de balast și piatră) cât și sectoare cu drum din pământ. Partea carosabilă prezintă degradări semnificative, fiind prezente gropi și fâgașe.
- acostamentele sunt degradate ,înierbate sau lipsesc.
- asigurarea scurgerii apelor este realizată prin șanțuri existente de pământ, pe anumite sectoare; acestea sunt parțial colmatate sau lipsesc în întregime

5 Elemente constructive

Privind investiția „Lucrari de reabilitare ulite în comuna Bobîlna ” sunt necesare:

- lucrări de renprofilare

- aducerea la profil a acostamentelor
- așternere + compactare piatră spartă 0-63
- executare podețe

Descrierea functionala si tehnologica, inclusiv memorii tehnice, pe specialitati
Descriere lucrări „Lucrari de reabilitareulite în comuna Bobîlna”:

Se propune executa lucrări de reprofilare drum existent

- Se vor executa lucrări de pietruire ce vor cuprinde așternerea mecanică a pietrei sparte în profil , rectificarea suprafeței la uscat cu adăugarea materialului necesar înaintea cilindrului ,manipulării și transportul cu roaba sau lopata și readucerea pe partea carosabilă a materialului debordat pe acostamente , așternerea manuală a materialului de împănare, înnoroire și protecție precum și udarea cu apă în plus toate operațiile de cilindrare necesare.
- Se va executa întreținerea șanțurilor și a rigolelor prin curățirea șanțurilor, a rigolelor, a canalelor și a podețelor; pentru îndepărtarea apelor din zona drumului; decolmatarea sau desfundarea șanțurilor, rigolelor, a șanțurilor de garda, a canalelor de scurgere;
- Se vor executa podețe prin montare tuburi Ø 600 (vor fi incluse toate operațiunile necesare montare tuburi)

6. Valoarea totala estimata a investiției este de 250.000 lei fara TVA - (300.000 lei cu TVA) din care:

- 241.103 fara TVA reprezinta Lucrari (C+M)
- 8.897 fara TVA reprezinta cheltuieli cu : dirigenție, proiectare si alte taxe


aferente

7. Finanțarea investiției: bugetul local conf. HCL nr.16 din 18.03.2016 anexa 1

Președinte de sedință
Pop Dan Florin



Consilieri prezenti 8
Voturi pentru 8



Contrasemnează
P/Secretar
Bote Mariana

