



 S.C. DAMAR PROIECT S.R.L. Mun. Brasov, J08/1037/2007 - RO21545892				Beneficiar: COMUNA CAȚA, JUDEȚUL BRAȘOV		Proiect nr.: 285 / 2023
Specificație	Nume	Semnătura	Scara: 1:5000	Titlu proiect: "Lucrări de reparații și întreținere străzi" str. Bisericii Române, str. Șt. O. Iosif, str. Pârâului LOCALITATEA DRĂUȘENI, COMUNA CAȚA, JUDEȚUL BRAȘOV		Faza: D.T.
Proiectat	ing. Septimiu Cervinski		Data: 2023	Titlu planșă: PLAN DE AMPLASARE ÎN ZONĂ		Planșa nr.: P.A. 1
Desenat	ing. Septimiu Cervinski					
Șef Proiect	ing. Ioan Opreafenea					

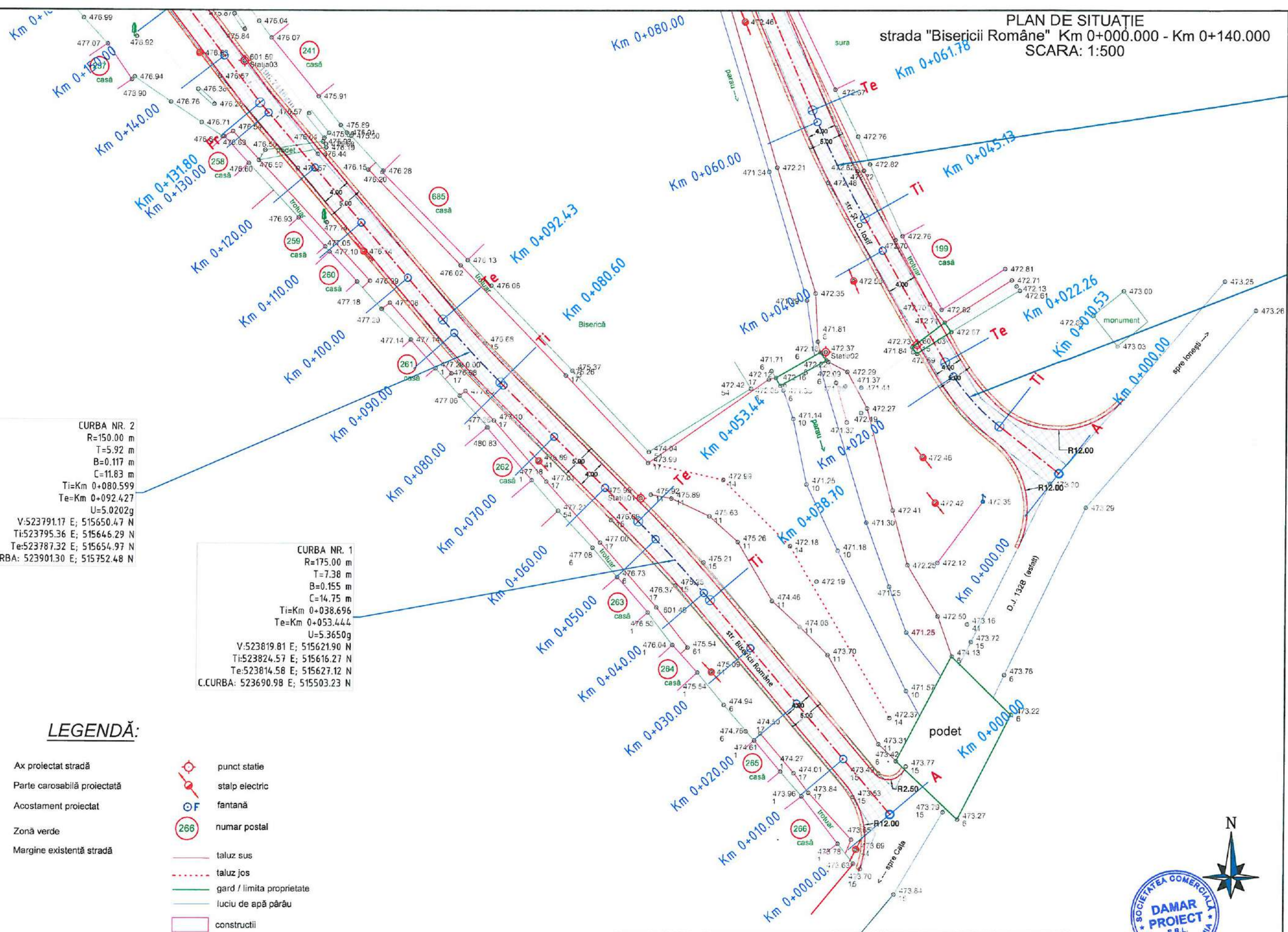
PLAN DE SITUAȚIE
strada "Bisericii Române" Km 0+000.000 - Km 0+140.000
SCARA: 1:500

CURBA NR. 2
R=150.00 m
T=5.92 m
B=0.117 m
C=11.03 m
Ti=Km 0+080.599
Te=Km 0+092.427
U=5.0202g
V:523791.17 E; 515650.47 N
Ti:523795.36 E; 515646.29 N
Te:523787.32 E; 515654.97 N
C.CURBA: 523901.30 E; 515752.48 N

CURBA NR. 1
R=175.00 m
T=7.38 m
B=0.155 m
C=14.75 m
Ti=Km 0+038.696
Te=Km 0+053.444
U=5.3650g
V:523819.81 E; 515621.90 N
Ti:523824.57 E; 515616.27 N
Te:523814.58 E; 515627.12 N
C.CURBA: 523690.98 E; 515503.23 N

LEGENDĂ:

- Ax proiectat stradă
- Parte carosabilă proiectată
- Acostament proiectat
- Zonă verde
- Margine existentă stradă
- punct stație
- stalp electric
- fantană
- numar postal
- taluz sus
- taluz jos
- gard / limita proprietate
- luci de apă pârâu
- construcții
- ax șanț existent
- trotuar existent
- podet existent
- capac canal/ rigola
- pom



S.C. DAMAR PROIECT S.R.L. Mun. Brasov, J08/1037/2007 - RO21545892				Beneficiar:	Proiect nr.:
				COMUNA CAȚA, JUDEȚUL BRAȘOV	285 / 2023
Specificație	Nume	Semnătura	Scara:	Titlu proiect:	
Proiectat	ing. Septimiu Cervinski		1:500	"Lucrări de reparații și întreținere străzi"	
Desenat	ing. Septimiu Cervinski		Data:	str. Bisericii Române, str. Șt. O. Iosif, str. Pârâului	
Șef Proiect	ing. Ioan Opreafenea		2023	LOCALITATEA DRĂUȘENI, COMUNA CAȚA, JUDEȚUL BRAȘOV	
				Titlu planșă:	Planșa nr.:
				PLAN DE SITUAȚIE	P.S. 1
				strada "Bisericii Române"	
				km 0+000.00 - km 0+140.00	

PLAN DE SITUAȚIE
strada "Bisericii Române" Km 0+140.000 - Km 0+270.000
SCARA: 1:500

CURBA NR. 4
R=25.00 m
T=5.09 m
B=0.514 m
C=10.05 m
Ti=Km 0+253.608
Te=Km 0+263.659
U=25.5950g
V:523689.17 E; 515788.55 N
Ti:523691.60 E; 515784.07 N
Te:523685.19 E; 515791.73 N
C.CURBA: 523669.61 E; 515772.18 N

CURBA NR. 3
R=200.00 m
T=19.59 m
B=0.957 m
C=39.06 m
Ti=Km 0+192.668
Te=Km 0+231.723
U=12.4318g
V:523711.34 E; 515747.60 N
Ti:523723.82 E; 515732.50 N
Te:523702.01 E; 515764.83 N
C.CURBA: 523877.92 E; 515860.00 N

LEGENDĂ:

- | | | | |
|--|-----------------------------|--|---------------------------|
| | Ax proiectat stradă | | punct stație |
| | Parte carosabilă proiectată | | stâlp electric |
| | Acostament proiectat | | fontană |
| | Zonă verde | | numar postal |
| | Margine existentă stradă | | taluz sus |
| | | | taluz jos |
| | | | gard / limita proprietate |
| | | | luciu de apă pârâu |
| | | | construcții |
| | | | ax șanț existent |
| | | | trotuar existent |
| | | | podet existent |
| | | | capac canal/ rigola |
| | | | pom |



S.C. DAMAR PROIECT S.R.L. Mun. Brasov, J08/1037/2007 - RO21545892		Beneficiar:	COMUNA CAȚA, JUDEȚUL BRAȘOV	Proiect nr.:	285 / 2023
Specificație	Nume	Semnătura	Scara:	Titlu proiect:	Faza:
Proiectat	ing. Septimiu Cervinski		1:500	"Lucrări de reparații și întreținere străzi"	D.T.
Desenat	ing. Septimiu Cervinski		Data:	LOCALITATEA DRĂUȘENI, COMUNA CAȚA, JUDEȚUL BRAȘOV	Planșa nr.:
Șef Proiect	ing. Ioan Opreafenea		2023	PLAN DE SITUAȚIE strada "Bisericii Române" km 0+140.00 - km 0+270.00	P.S. 2



PLAN DE SITUAȚIE
strada "Bisericii Române" Km 0+270.000 - Km 0+380.000
SCARA: 1:500

CURBA NR. 6
R=115.00 m
T=6.40 m
B=0.178 m
C=12.78 m
Ti=Km 0+332.745
Te=Km 0+345.528
U=7.0763g
V:523644.16 E; 515854.82 N
Ti:523647.52 E; 515849.37 N
Te:523641.43 E; 515860.61 N
C.CURBA: 523745.43 E; 515909.69 N

CURBA NR. 7
R=200.00 m
T=9.39 m
B=0.220 m
C=18.76 m
Ti=Km 0+363.963
Te=Km 0+382.727
U=5.9729g
V:523629.55 E; 515885.77 N
Ti:523633.56 E; 515877.28 N
Te:523624.77 E; 515893.85 N
C.CURBA: 523452.69 E; 515791.92 N

CURBA NR. 5
R=22.00 m
T=3.84 m
B=0.333 m
C=7.61 m
Ti=Km 0+265.254
Te=Km 0+272.864
U=22.0200g
V:523680.94 E; 515795.12 N
Ti:523683.94 E; 515792.72 N
Te:523678.92 E; 515798.39 N
C.CURBA: 523697.65 E; 515809.93 N

CURBA NR. 4
R=25.00 m
T=5.09 m
B=0.514 m
C=10.05 m
Ti=Km 0+253.608
Te=Km 0+263.659
U=25.5950g
V:523689.17 E; 515788.55 N
Ti:523691.60 E; 515784.07 N
Te:523685.19 E; 515791.73 N
C.CURBA: 523669.61 E; 515772.18 N

LEGENDĂ:

- | | | | |
|--|-----------------------------|--|---------------------------|
| | Ax proiectat stradă | | punct stație |
| | Parte carosabilă proiectată | | stalp electric |
| | Acostament proiectat | | fantână |
| | Zonă verde | | numar postal |
| | Margine existentă stradă | | taluz sus |
| | | | taluz jos |
| | | | gard / limita proprietate |
| | | | luciu de apă pârâu |
| | | | construcții |
| | | | ax șanț existent |
| | | | trotuar existent |
| | | | podeț existent |
| | | | capac canal/ rigola |
| | | | pom |

		S.C. DAMAR PROIECT S.R.L. Mun. Brasov, J08/1037/2007 - RO21545892		Beneficiar: COMUNA CAȚA, JUDEȚUL BRAȘOV		Proiect nr.: 285 / 2023	
Specificație	Nume	Semnătura	Scara: 1:500	Titlu proiect: "Lucrări de reparații și întreținere străzi" str. Bisericii Române, str. Șt. O. Iosif, str. Pârâului LOCALITATEA DRĂUȘENI, COMUNA CAȚA, JUDEȚUL BRAȘOV		Faza: D.T.	
Proiectat	ing. Septimiu Cervinski		Data: 2023	Titlu planșă: PLAN DE SITUAȚIE strada "Bisericii Române" km 0+270.00 - km 0+380.00		Planșa nr.: P.S. 3	
Desenat	ing. Septimiu Cervinski						
Șef Proiect	ing. Ioan Opreaținea						



PLAN DE SITUAȚIE
strada "Bisericii Române" Km 0+380.000 - Km 0+456.000
SCARA: 1:500



CURBA NR. 8
R=125.00 m
T=9.95 m
B=0.396 m
C=19.87 m
Ti=Km 0+434.186
Te=Km 0+454.053
U=10.1183g
V:523593.47 E; 515946.69 N
Ti:523598.54 E; 515938.12 N
Te:523587.10 E; 515954.34 N
C.CURBA: 523490.99 E; 515874.42 N

CURBA NR. 7
R=200.00 m
T=9.39 m
B=0.220 m
C=18.76 m
Ti=Km 0+363.963
Te=Km 0+382.727
U=5.9729g
V:523629.55 E; 515885.77 N
Ti:523633.56 E; 515877.28 N
Te:523624.77 E; 515893.85 N
C.CURBA: 523452.69 E; 515791.92 N

LEGENDĂ:

- | | | | |
|--|-----------------------------|--|---------------------------|
| | Ax proiectat stradă | | punct stație |
| | Parte carosabilă proiectată | | stalp electric |
| | Acostament proiectat | | fantână |
| | Zonă verde | | numar postal |
| | Margine existentă stradă | | taluz sus |
| | | | taluz jos |
| | | | gard / limita proprietate |
| | | | luciu de apă pârâu |
| | | | construcții |
| | | | ax șanț existent |
| | | | trotuar existent |
| | | | podeț existent |
| | | | capac canal/ rigola |
| | | | pom |

CURBA NR. 6
R=115.00 m
T=6.40 m
B=0.178 m
C=12.78 m
Ti=Km 0+332.745
Te=Km 0+345.528
U=7.0763g
V:523644.16 E; 515854.82 N
Ti:523647.52 E; 515849.37 N
Te:523641.43 E; 515860.61 N
C.CURBA: 523745.43 E; 515909.69 N

S.C. DAMAR PROIECT S.R.L. Mun. Brasov, J08/1037/2007 - RO21545892			Beneficiar:	COMUNA CAȚA, JUDEȚUL BRAȘOV	Proiect nr.:	285 / 2023
Specificație	Nume	Semnătura	Scara:	Titlu proiect:	Faza:	
Proiectat	ing. Septimiu Cervinski		1:500	"Lucrări de reparații și întreținere străzi"	D.T.	
Desenat	ing. Septimiu Cervinski		Data:	LOCALITATEA DRĂUȘENI, COMUNA CAȚA, JUDEȚUL BRAȘOV		
Șef Proiect	ing. Ioan Opreafenea		2023	Titlu planșă:	PLAN DE SITUAȚIE	Planșa nr.:
				strada "Bisericii Române"		
				km 0+380.00 - km 0+456.00		
				P.S. 4		



PLAN DE SITUAȚIE
strada "Șt. O. Iosif" Km 0+000.000 - Km 0+120.000
SCARA: 1:500

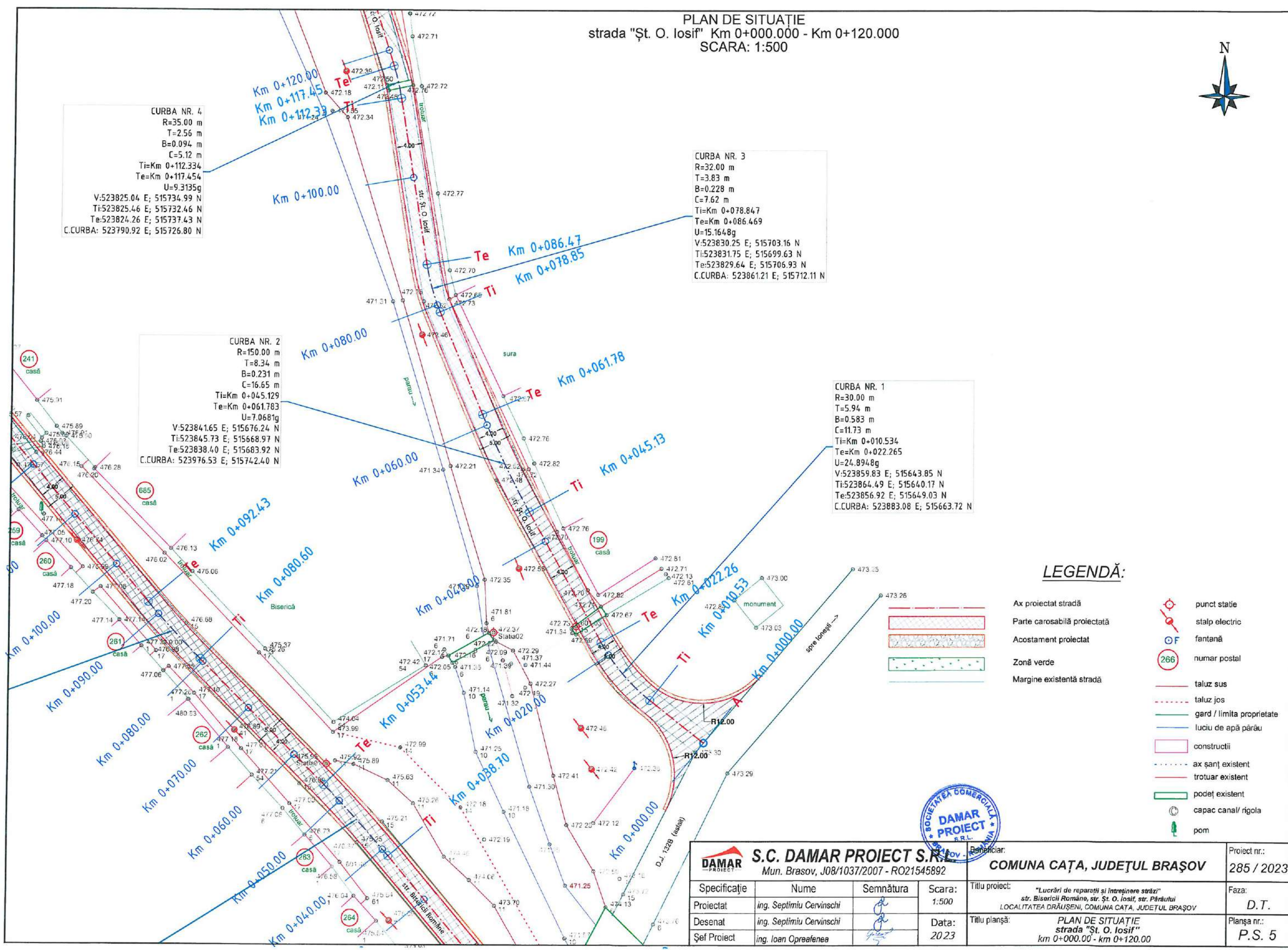


CURBA NR. 4
R=35.00 m
T=2.56 m
B=0.094 m
C=5.12 m
Ti=Km 0+112.334
Te=Km 0+117.454
U=9.3135g
V:523825.04 E; 515734.99 N
Ti:523825.46 E; 515732.46 N
Te:523824.26 E; 515737.43 N
C.CURBA: 523790.92 E; 515726.80 N

CURBA NR. 3
R=32.00 m
T=3.83 m
B=0.228 m
C=7.62 m
Ti=Km 0+078.847
Te=Km 0+086.469
U=15.1648g
V:523830.25 E; 515703.16 N
Ti:523831.75 E; 515699.63 N
Te:523829.64 E; 515706.93 N
C.CURBA: 523861.21 E; 515712.11 N

CURBA NR. 2
R=150.00 m
T=8.34 m
B=0.231 m
C=16.65 m
Ti=Km 0+045.129
Te=Km 0+061.783
U=7.0681g
V:523841.65 E; 515676.24 N
Ti:523845.73 E; 515668.97 N
Te:523838.40 E; 515683.92 N
C.CURBA: 523976.53 E; 515742.40 N

CURBA NR. 1
R=30.00 m
T=5.94 m
B=0.583 m
C=11.73 m
Ti=Km 0+010.534
Te=Km 0+022.265
U=24.8948g
V:523859.83 E; 515643.85 N
Ti:523864.49 E; 515640.17 N
Te:523856.92 E; 515649.03 N
C.CURBA: 523883.08 E; 515663.72 N



LEGENDĂ:

- Ax proiectat stradă
- Parte carosabilă proiectată
- Acostament proiectat
- Zonă verde
- Margine existentă stradă
- punct stație
- stalp electric
- fanțană
- numar postal
- taluz sus
- taluz jos
- gard / limita proprietate
- luciu de apă părau
- construcții
- ax șanț existent
- trotuar existent
- podet existent
- capac canal/ rigola
- pom



S.C. DAMAR PROIECT S.R.L. Mun. Brasov, J08/1037/2007 - RO21545892		Beneficiar: COMUNA CAȚA, JUDEȚUL BRAȘOV		Proiect nr.: 285 / 2023	
Specificație Proiectat Desenat Șef Proiect	Nume ing. Septimiu Cervinski ing. Septimiu Cervinski ing. Ioan Opreafenea	Semnătura 	Scara: 1:500 Data: 2023	Titlu proiect: "Lucrări de reparații și întreținere străzi" str. Bisericii Române, str. Șt. O. Iosif, str. Pârăului LOCALITATEA DRĂUȘENI, COMUNA CAȚA, JUDEȚUL BRAȘOV	Faza: D.T.
Titlu planșă: PLAN DE SITUAȚIE strada "Șt. O. Iosif" km 0+000.00 - km 0+120.00				Planșa nr.: P.S. 5	

PLAN DE SITUAȚIE
strada "Șt. O. Iosif" Km 0+120.000 - Km 0+240.000
SCARA: 1:500



CURBA NR. 7
R=140.00 m
T=16.72 m
B=0.995 m
C=33.28 m
Ti=Km 0+199.884
Te=Km 0+233.164
U=15.1335g
V:523780.73 E; 515825.13 N
Ti:523791.68 E; 515812.49 N
Te:523773.07 E; 515839.99 N
C.CURBA: 523897.51 E; 515904.14 N

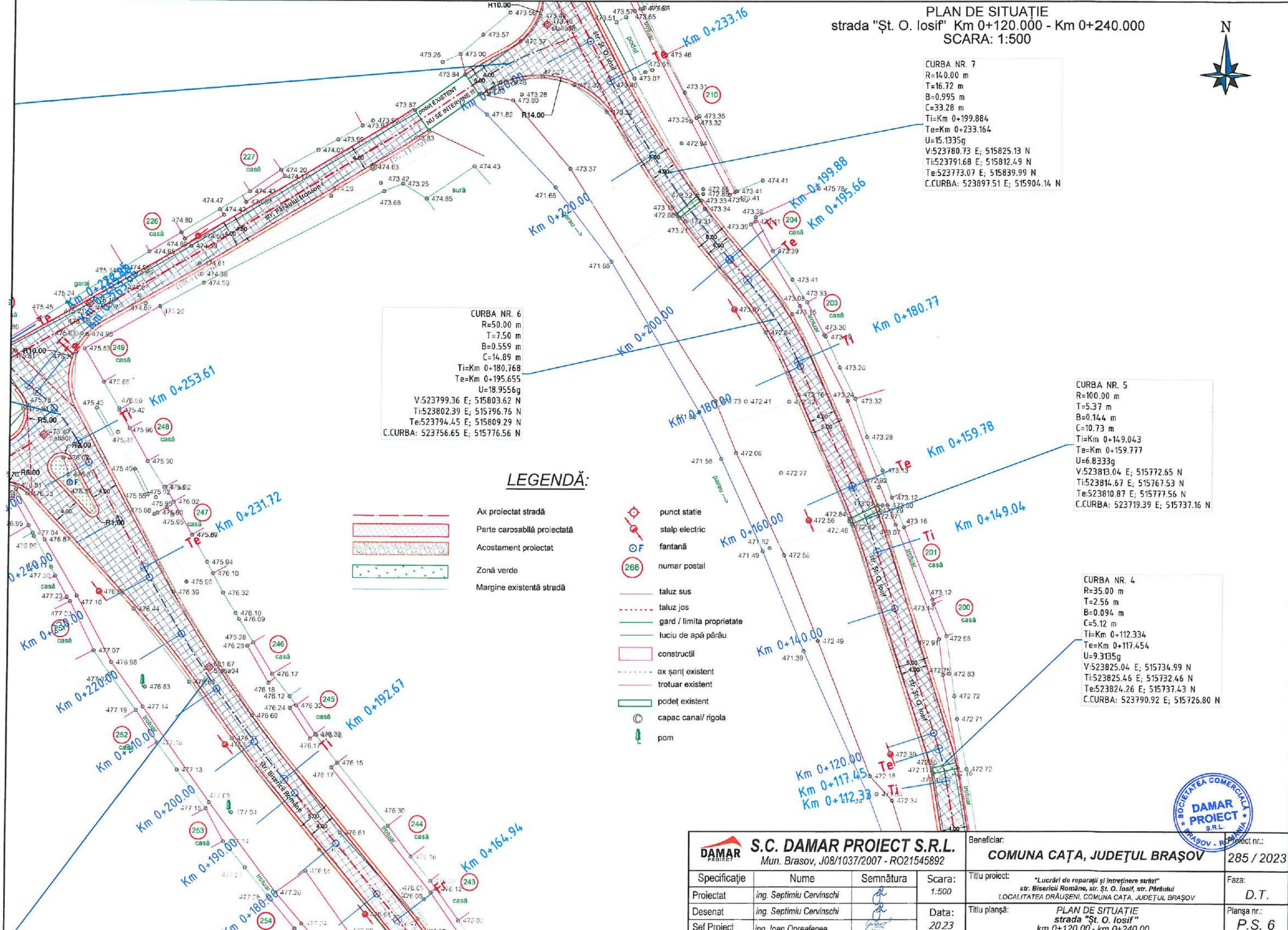
CURBA NR. 6
R=50.00 m
T=7.50 m
B=0.559 m
C=14.89 m
Ti=Km 0+180.768
Te=Km 0+195.655
U=18.9556g
V:523799.36 E; 515803.62 N
Ti:523802.39 E; 515796.76 N
Te:523794.45 E; 515809.29 N
C.CURBA: 523756.65 E; 515776.56 N

CURBA NR. 5
R=100.00 m
T=5.37 m
B=0.144 m
C=10.73 m
Ti=Km 0+149.043
Te=Km 0+159.777
U=6.8333g
V:523813.04 E; 515772.65 N
Ti:523814.67 E; 515767.53 N
Te:523810.87 E; 515777.56 N
C.CURBA: 523719.39 E; 515737.16 N

CURBA NR. 4
R=35.00 m
T=2.56 m
B=0.094 m
C=5.12 m
Ti=Km 0+112.334
Te=Km 0+117.454
U=9.3135g
V:523825.04 E; 515734.99 N
Ti:523825.46 E; 515732.46 N
Te:523824.26 E; 515737.43 N
C.CURBA: 523790.92 E; 515726.80 N

LEGENDĂ:




















- Ax proiectat stradă
- Parte carosabilă proiectată
- Acostament proiectat
- Zonă verde
- Margine existentă stradă
- punct stație
- stalp electric
- fântână
- număr postal
- taluz sus
- taluz jos
- gard / limita proprietate
- luciuri de apă pârâu
- construcții
- ax șanț existent
- trotuar existent
- podet existent
- capac canal/ rigola
- pom

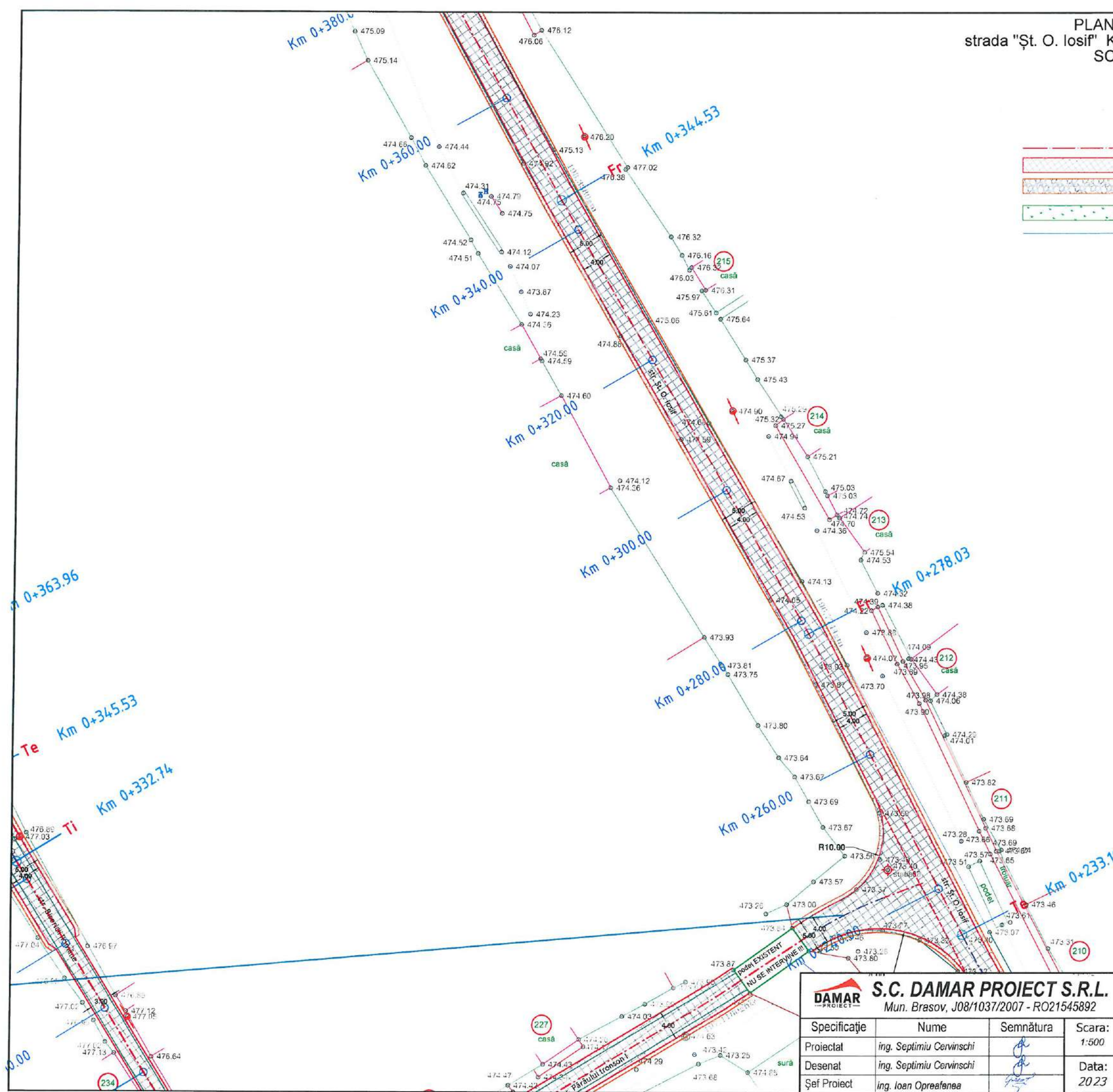


S.C. DAMAR PROIECT S.R.L. Mun. Brasov, J08/1037/2007 - RO21545892		Beneficiar:	COMUNA CAȚA, JUDEȚUL BRAȘOV	Proiect nr.:	285 / 2023
Specificație	Nume	Semnătura	Scara:	Titlu proiect:	Faza:
Proiectat	ing. Septimiu Cervinski		1:500	"Lucrări de reparații și întreținere străzi"	D.T.
Desenat	ing. Septimiu Cervinski		Data:	LOCALITATEA DRĂUȘENI, COMUNA CAȚA, JUDEȚUL BRAȘOV	Planșa nr.:
Șef Proiect	ing. Ioan Opreafenea		2023	PLAN DE SITUAȚIE strada "Șt. O. Iosif" km 0+120.00 - km 0+240.00	P.S. 6

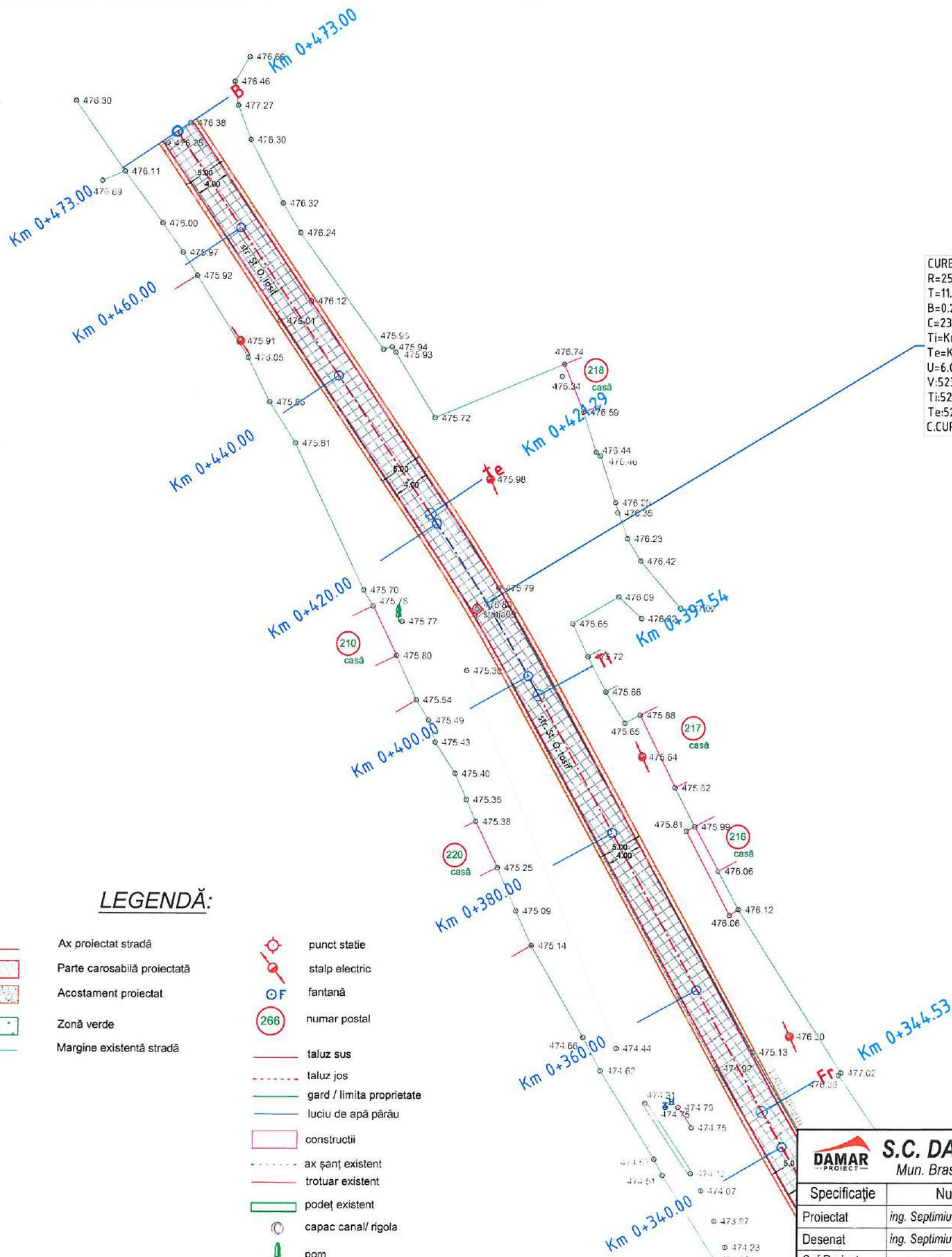
PLAN DE SITUAȚIE
strada "Șt. O. Iosif" Km 0+240.000 - Km 0+360.000
SCARA: 1:500

LEGENDĂ:

-  Ax proiectat stradă
-  Parte carosabilă proiectată
-  Acostament proiectat
-  Zonă verde
-  Margine existentă stradă
-  punct stație
-  stalp electric
-  fântână
-  număr postal
-  taluz sus
-  taluz jos
-  gard / limita proprietate
-  luciuri de apă pârâu
-  construcții
-  ax șanț existent
-  trotuar existent
-  podet existent
-  capac canal/ rigola
-  pom



 S.C. DAMAR PROIECT S.R.L. Mun. Brasov, J08/1037/2007 - RO21545892				Beneficiar:	COMUNA CAȚA, JUDEȚUL BRAȘOV	Proiect nr.:	285 / 2023
Specificație	Nume	Semnătura	Scara:	Titlu proiect:	"Lucrări de reparații și întreținere străzi" str. Bisericii Române, str. Șt. O. Iosif, str. Pârâului LOCALITATEA DRĂUȘENI, COMUNA CAȚA, JUDEȚUL BRAȘOV	Faza:	D.T.
Proiectat	ing. Septimiu Cervinschi		1:500	Titlu planșă:	PLAN DE SITUAȚIE strada "Șt. O. Iosif" km 0+240.00 - km 0+360.00	Planșa nr.:	P.S. 7
Desenat	ing. Septimiu Cervinschi		Data:				
Șef Proiect	ing. Ioan Opreafenea		2023				



LEGENDĂ:

- Ax proiectat stradă
- Parte carosabilă proiectată
- Acostament proiectat
- Zonă verde
- Margine existentă stradă
- punct stație
- stalp electric
- fântână
- număr postal
- taluz sus
- taluz jos
- gard / limita proprietate
- luci de apă pârâu
- construcții
- ax șanț existent
- trotuar existent
- podeț existent
- capac canal/ rigola
- pom



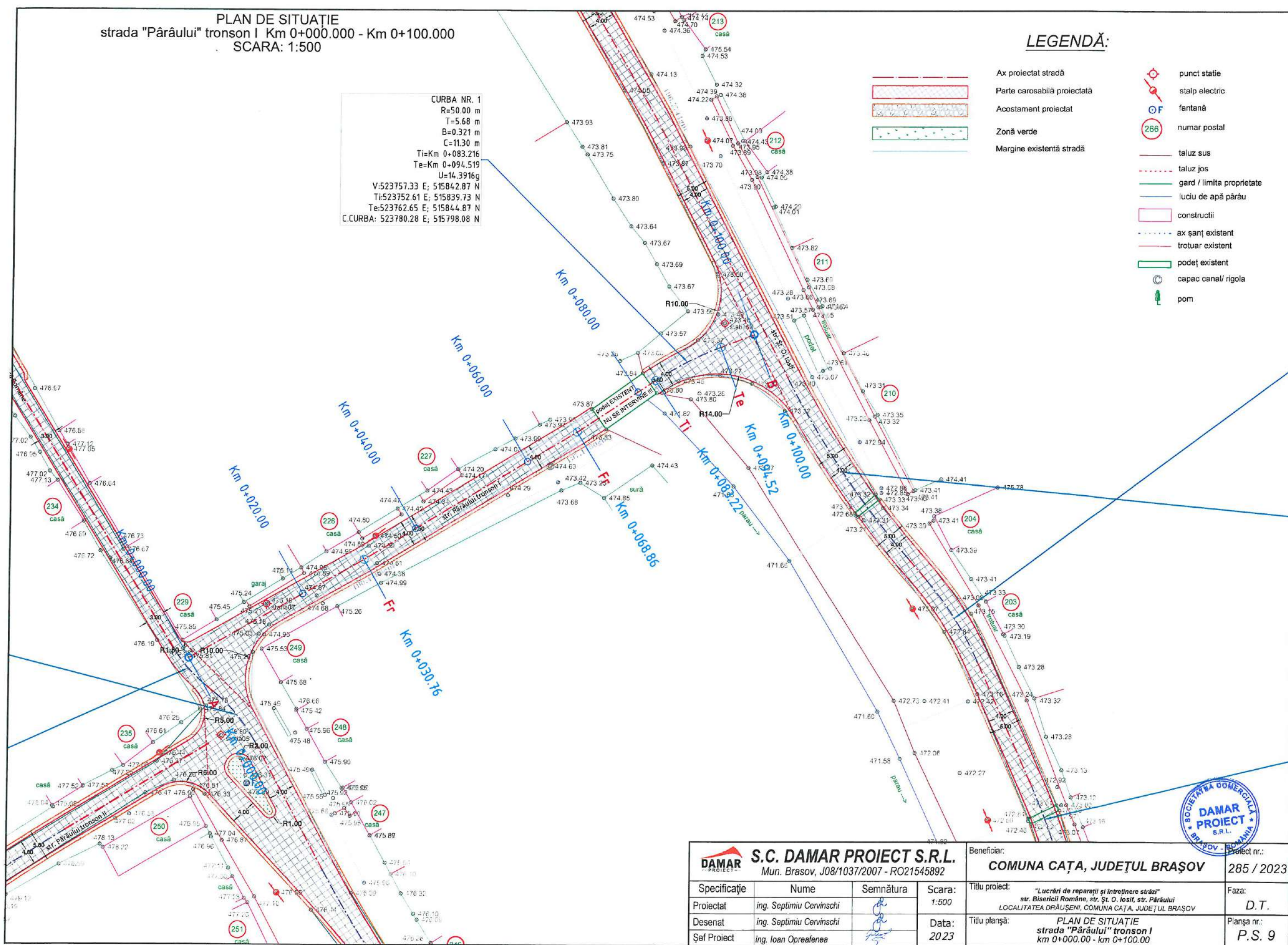
S.C. DAMAR PROIECT S.R.L. Mun. Brasov, J08/1037/2007 - RO21545892			Beneficiar:	COMUNA CAȚA, JUDEȚUL BRAȘOV	Proiect nr.:	285 / 2023
Specificație	Nume	Semnătura	Scara:	Titlu proiect:	Faza:	
Proiectat	ing. Septimiu Cervinski		1:500	"Lucrări de reparații și întreținere străzi" str. Bisericii Române, str. Șt. O. Iosif, str. Pârâului LOCALITATEA DRĂUȘENI, COMUNA CAȚA, JUDEȚUL BRAȘOV	D.T.	
Desenat	ing. Septimiu Cervinski		Data:	Titlu planșă:	Planșa nr.:	
Șef Proiect	ing. Ioan Opreafenea		2023	PLAN DE SITUAȚIE strada "Șt. O. Iosif" km 0+360.00 - km 0+473.00	P.S. 8	

PLAN DE SITUAȚIE
strada "Pârâului" tronson I Km 0+000.000 - Km 0+100.000
SCARA: 1:500

CURBA NR. 1
R=50.00 m
T=5.68 m
B=0.321 m
C=11.30 m
Ti=Km 0+083.216
Te=Km 0+094.519
U=14.3916g
V:523757.33 E; 515842.87 N
Ti:523752.61 E; 515839.73 N
Te:523762.65 E; 515844.87 N
C.CURBA: 523780.28 E; 515798.08 N

LEGENDĂ:

- Ax proiectat stradă
- Parte carosabilă proiectată
- Acostament proiectat
- Zonă verde
- Margine existentă stradă
- punct stație
- stalp electric
- fântână
- număr postal
- taluz sus
- taluz jos
- gard / limita proprietate
- luci de apă pârâu
- construcții
- ax șanț existent
- trotuar existent
- podeț existent
- capac canal/ rigola
- pom



S.C. DAMAR PROIECT S.R.L. Mun. Brasov, J08/1037/2007 - RO21545892		Beneficiar:	COMUNA CAȚA, JUDEȚUL BRAȘOV	Proiect nr.:	285 / 2023
Specificație				Titlu proiect:	"Lucrări de reparații și întreținere străzi" str. Bisericii Române, str. Șt. O. Iosif, str. Pârâului LOCALITATEA DRĂUȘENI, COMUNA CAȚA, JUDEȚUL BRAȘOV
Proiectat	ing. Septimiu Cervinschi		Scara:		Faza:
Desenat	ing. Septimiu Cervinschi		1:500		D.T.
Șef Proiect	ing. Ioan Opreafenea		Data:	Titlu planșă:	Planșa nr.:
			2023	PLAN DE SITUAȚIE strada "Pârâului" tronson I km 0+000.00 - km 0+100.00	P.S. 9

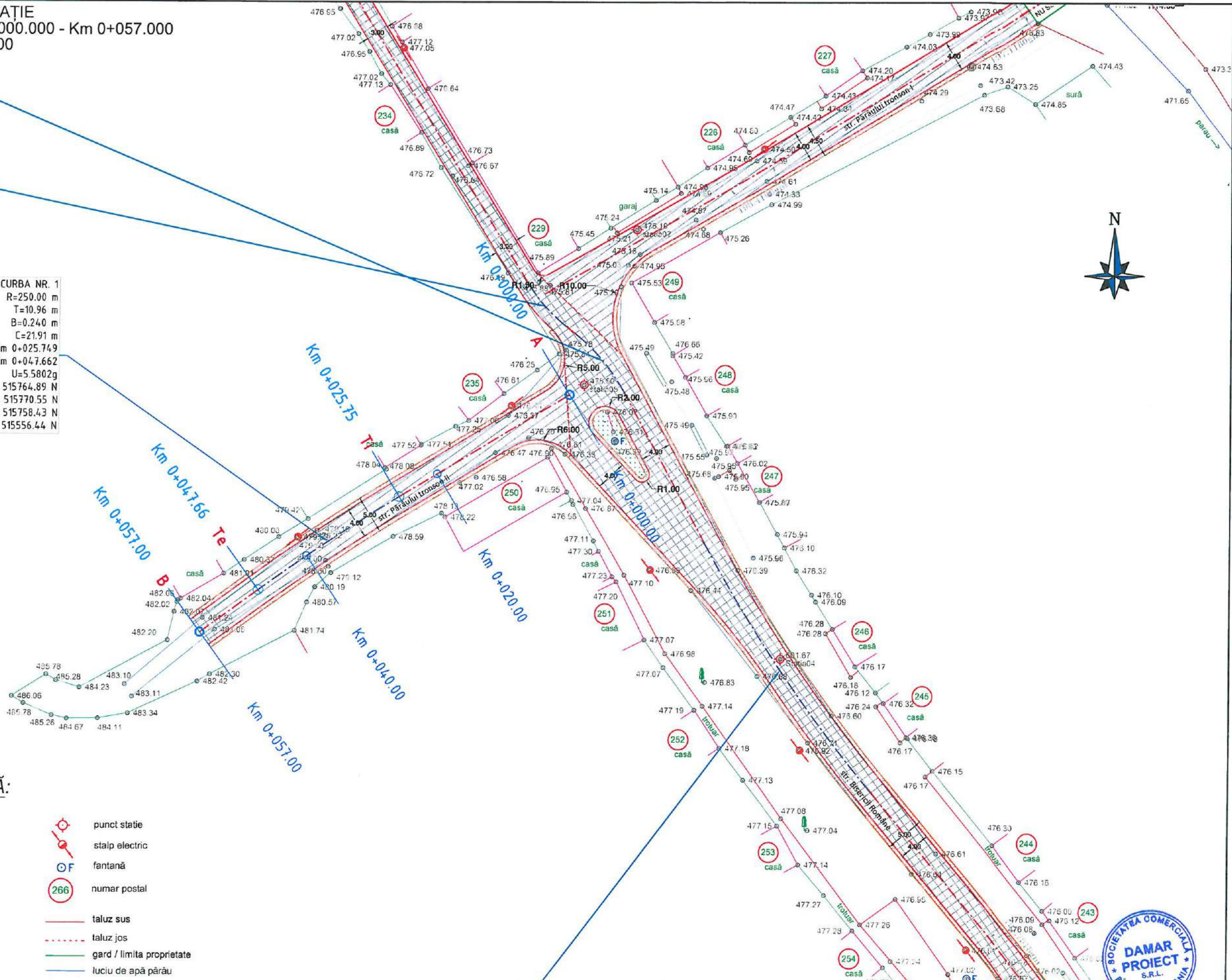
PLAN DE SITUAȚIE
strada "Pârâului" tronson II Km 0+000.000 - Km 0+057.000
SCARA: 1:500

CURBA NR. 1
R=250.00 m
T=10.96 m
B=0.240 m
C=21.91 m
Ti=Km 0+025.749
Te=Km 0+047.662
U=5.5802g
V:523653.00 E; 515764.89 N
Ti:523662.39 E; 515770.55 N
Te:523644.14 E; 515758.43 N
C.CURBA: 523791.46 E; 515556.44 N



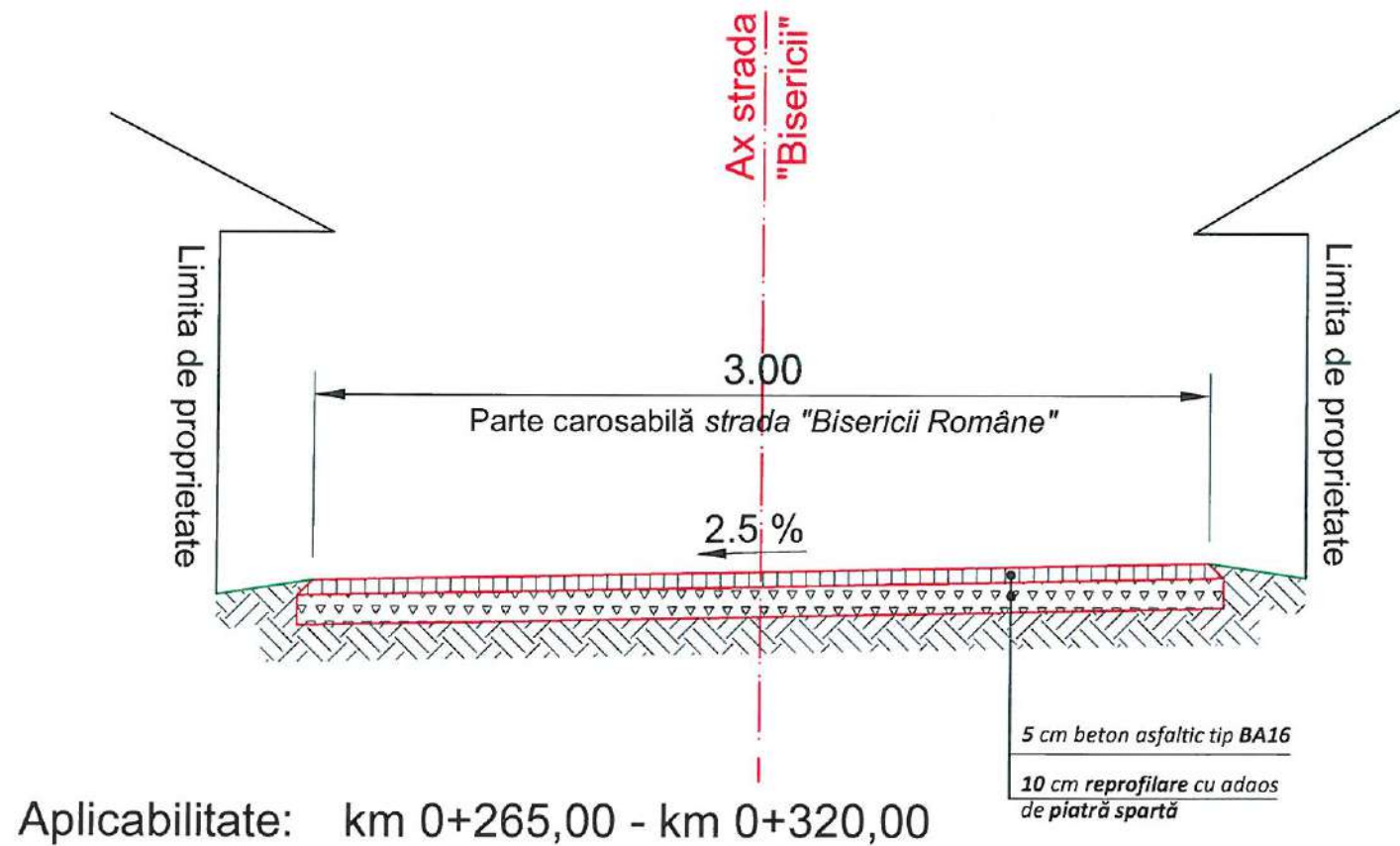
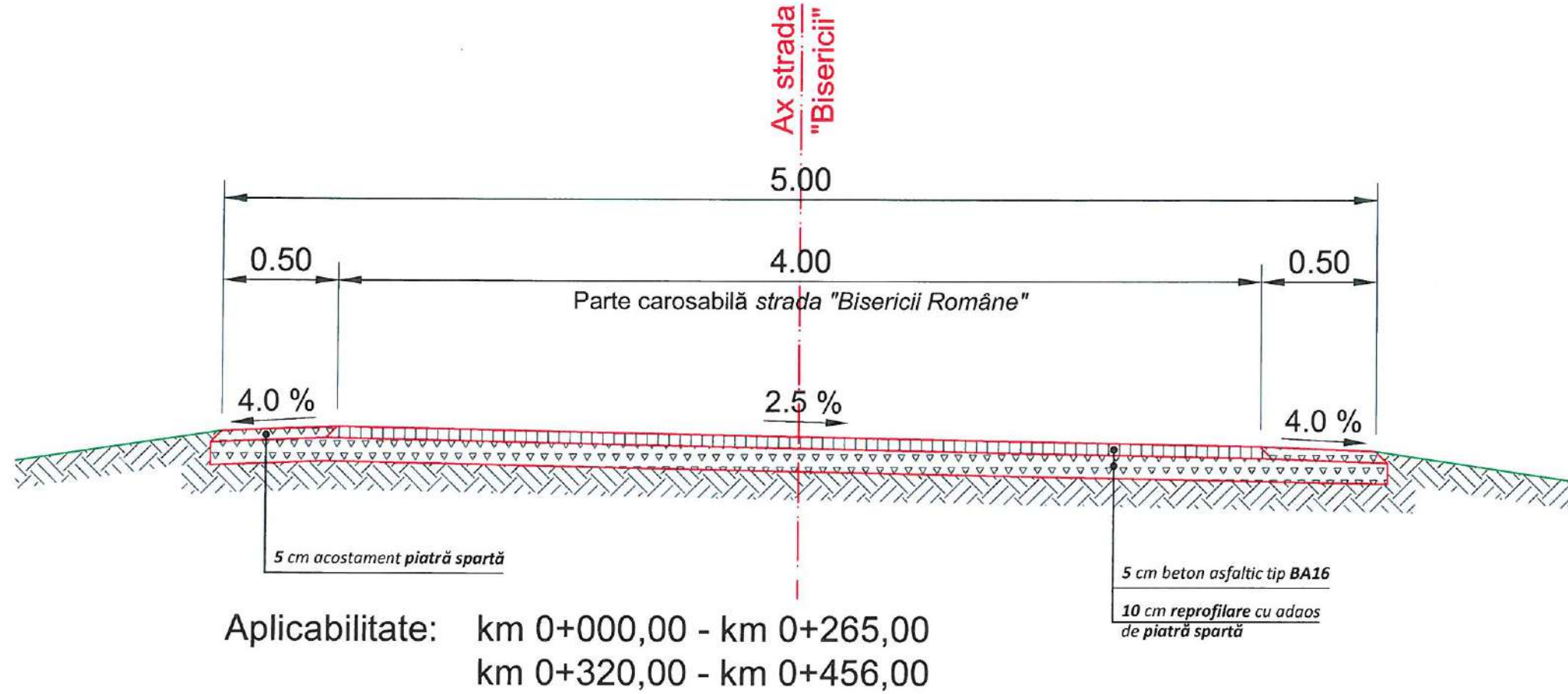
LEGENDĂ:

- | | | | |
|--|-----------------------------|--|---------------------------|
| | Ax proiectat stradă | | punct stație |
| | Parte carosabilă proiectată | | stalp electric |
| | Acostament proiectat | | fantână |
| | Zonă verde | | numar postal |
| | Margine existentă stradă | | taluz sus |
| | | | taluz jos |
| | | | gard / limita proprietate |
| | | | luciu de apă pârâu |
| | | | construcții |
| | | | ax șanț existent |
| | | | trotuar existent |
| | | | podeț existent |
| | | | capac canal/ rigola |
| | | | pom |

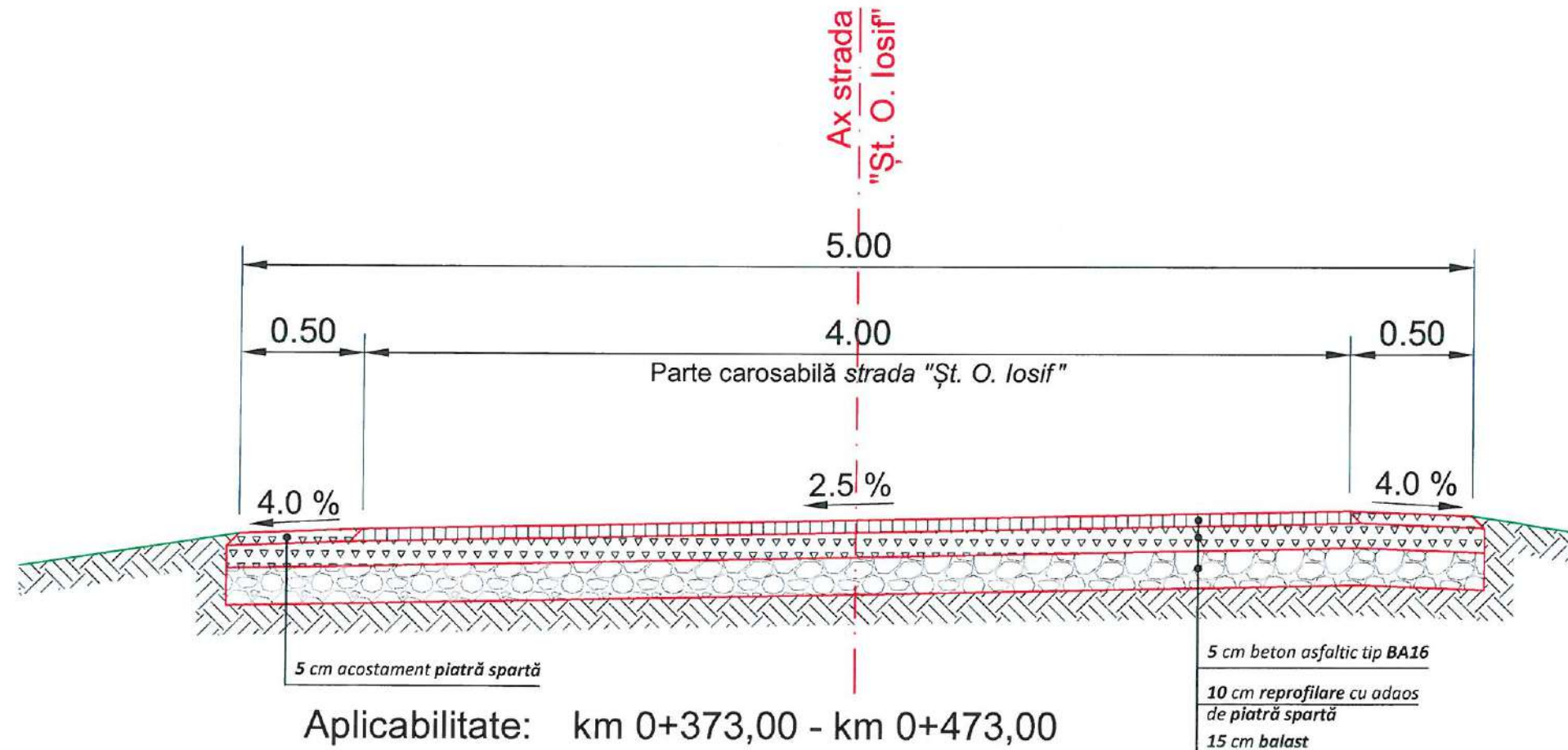
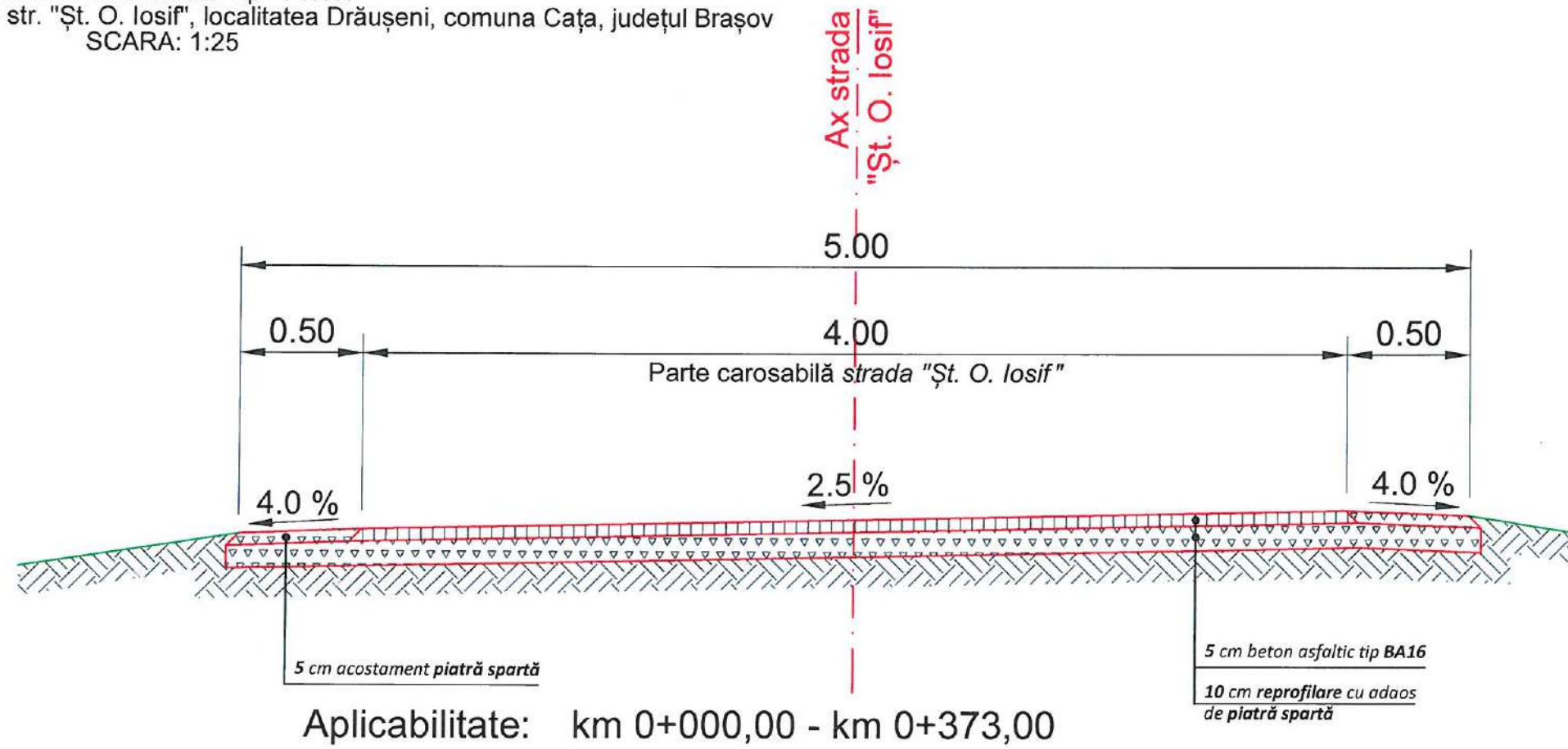


S.C. DAMAR PROIECT S.R.L. Mun. Brasov, J08/1037/2007 - RO21545892		Beneficiar:		COMUNA CAȚA, JUDEȚUL BRAȘOV	
Specificație		Nume		Titlu proiect:	
Proiectat		ing. Septimiu Cervinski		"Lucrări de reparații și întreținere străzi"	
Desenat		ing. Septimiu Cervinski		str. Bisericii Române, str. Șt. O. Iosif, str. Pârâului	
Șef Proiect		ing. Ioan Opreafenea		LOCALITATEA DRĂUȘENI, COMUNA CAȚA, JUDEȚUL BRAȘOV	
Scara:		1:500		Faza:	
Data:		2023		D.T.	
Titlu planșă:		PLAN DE SITUAȚIE		Planșa nr.:	
		strada "Pârâului" tronson II		P.S. 10	
		km 0+000.00 - km 0+057.00			

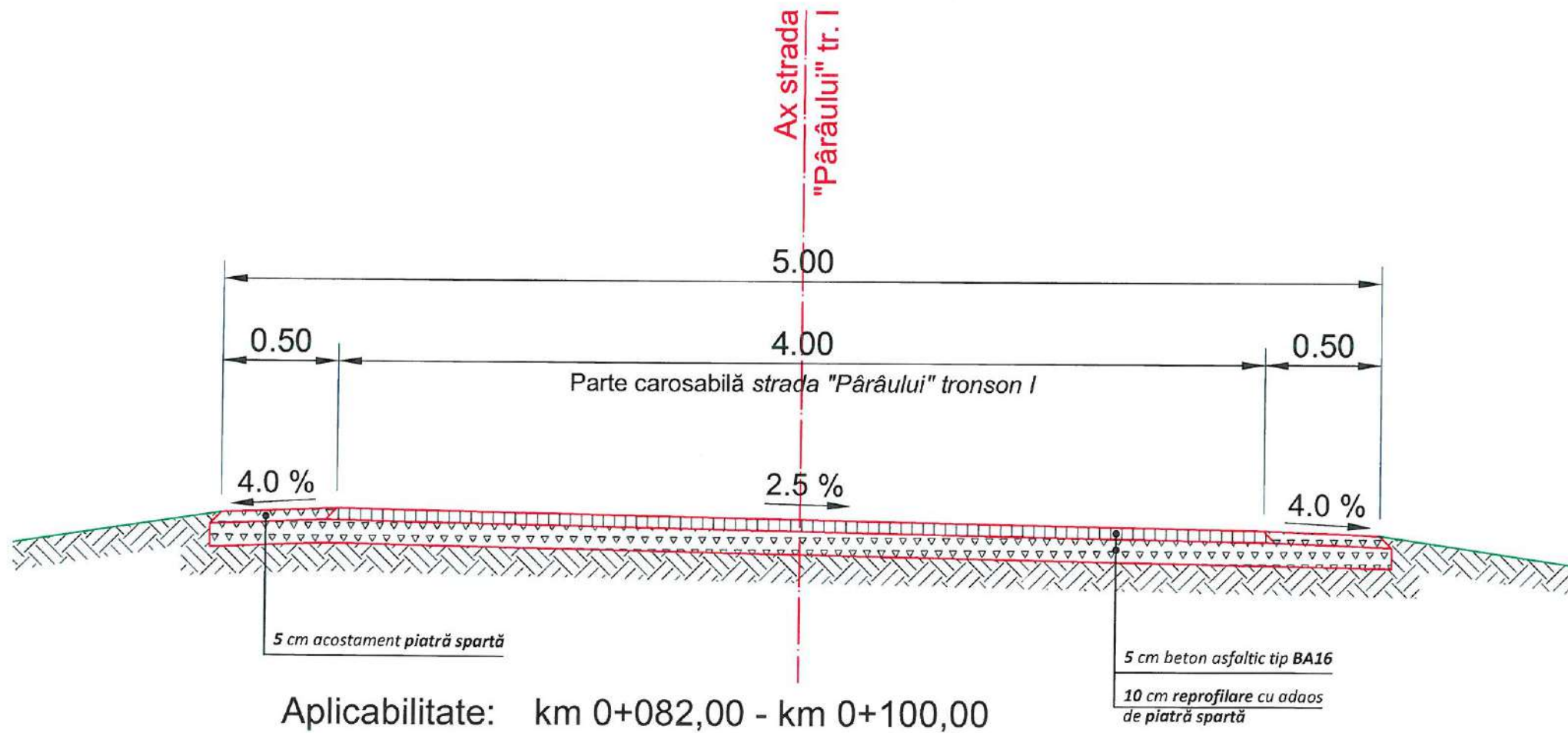
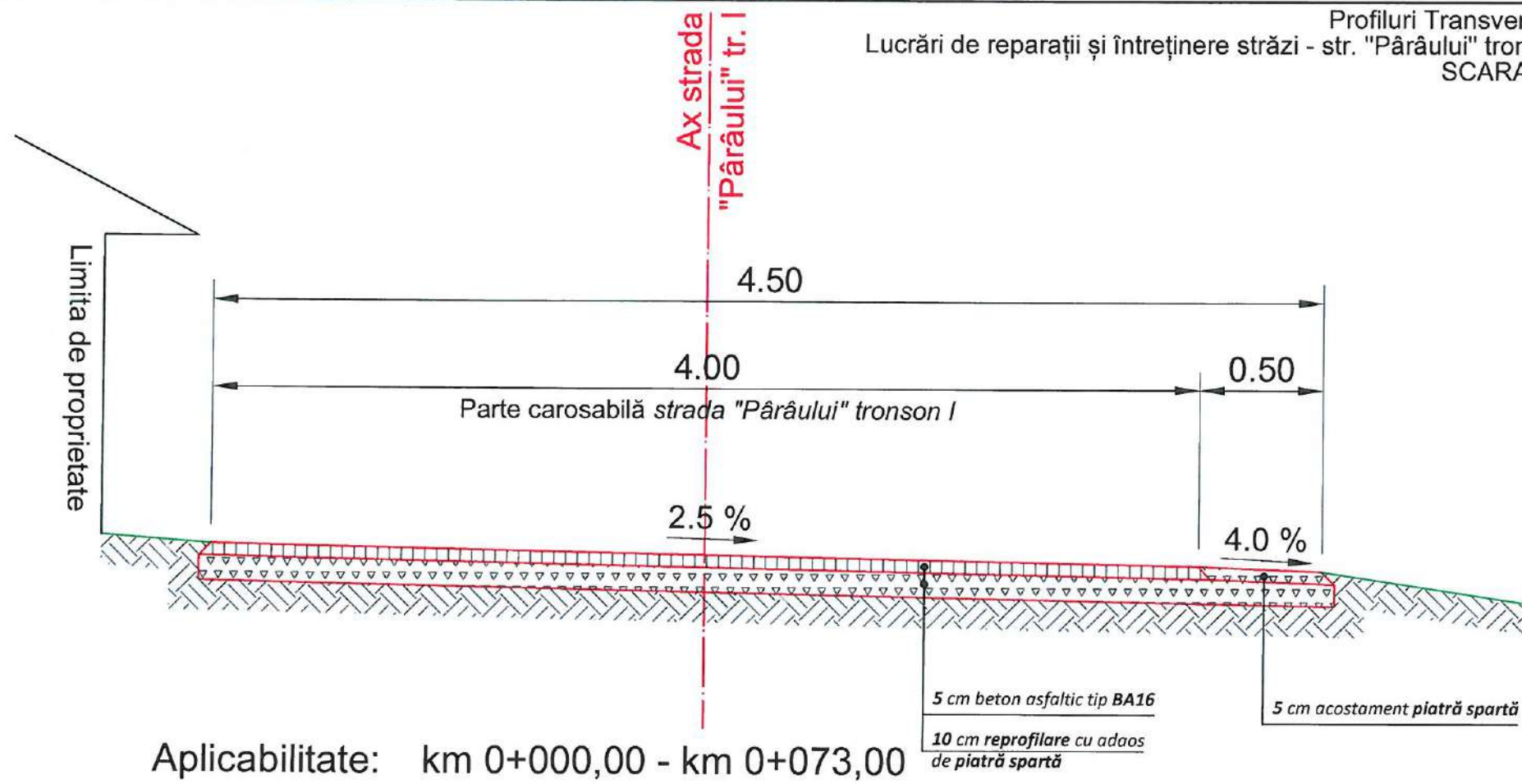




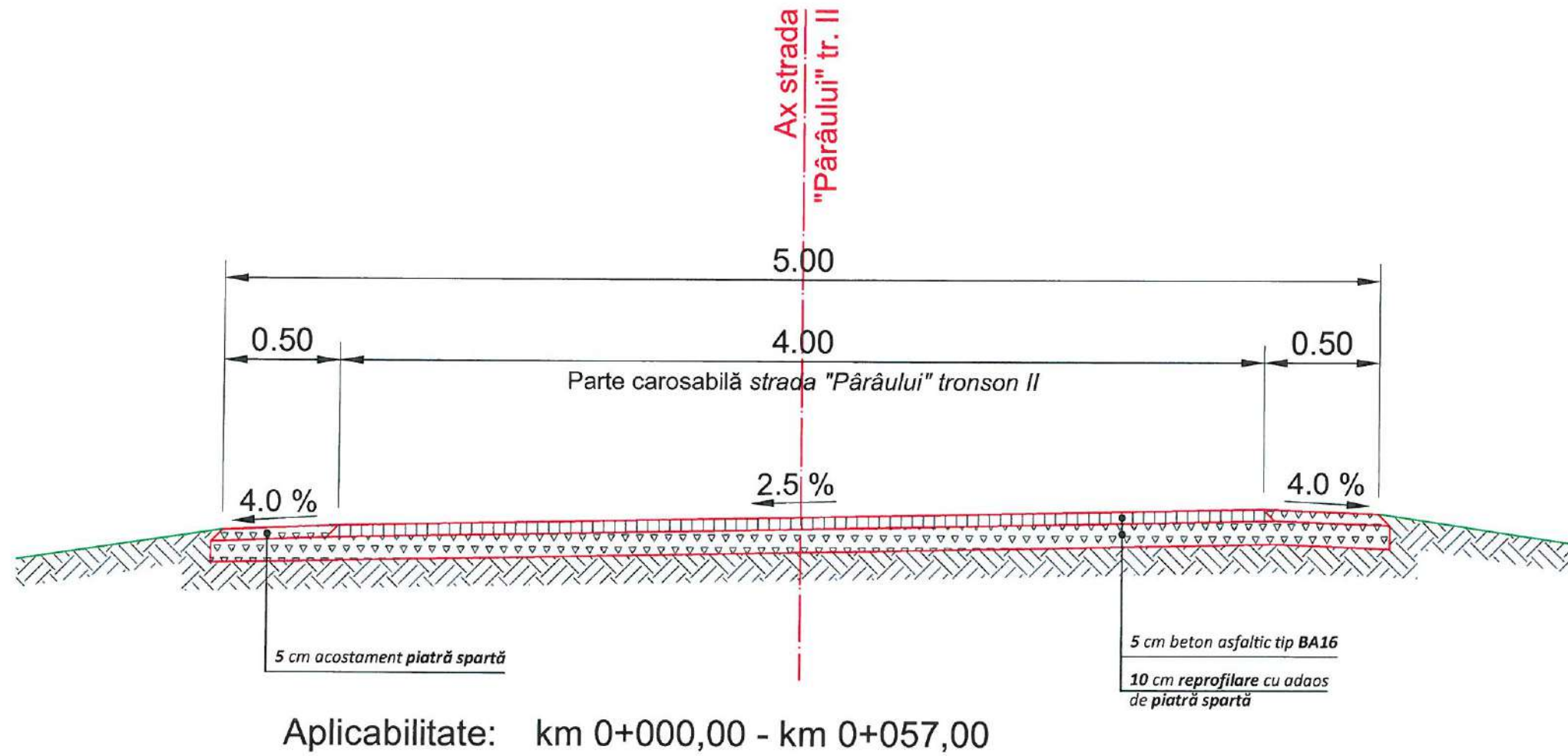
S.C. DAMAR PROIECT S.R.L. Mun. Brasov, J08/1037/2007 - RO21545892		Beneficiar:	COMUNA CAȚA, JUDEȚUL BRAȘOV	Proiect nr.:	285 / 2023
Specificație	Nume	Semnătura	Scara:	Titlu proiect:	Faza:
Proiectat	ing. Septimiu Cervinschi		1:25	"Lucrări de reparații și întreținere străzi" str. Bisericii Române, str. Șt. O. Iosif, str. Pârăului LOCALITATEA DRĂUȘENI, COMUNA CAȚA, JUDEȚUL BRAȘOV	D.T.
Desenat	ing. Septimiu Cervinschi		Data:	Titlu planșă:	Planșa nr.:
Șef Proiect	ing. Ioan Opreafenea		2023	PROFILURI TRANSVERSALE TIP strada "Bisericii Române"	P.T.T. 1



S.C. DAMAR PROIECT S.R.L. Mun. Brasov, J08/1037/2007 - RO21545892		Beneficiar:	COMUNA CAȚA, JUDEȚUL BRAȘOV	Proiect nr.:	285 / 2023
Specificație	Nume	Semnătura	Scara:	Titlu proiect:	Faza:
Proiectat	ing. Septimiu Cervinski		1:25	"Lucrări de reparații și întreținere străzi"	D.T.
Desenat	ing. Septimiu Cervinski		Data:	str. Bisericii Române, str. Șt. O. Iosif, str. Pârăului	Planșa nr.:
Șef Proiect	ing. Ioan Opreafenea		2023	LOCALITATEA DRĂUȘENI, COMUNA CAȚA, JUDEȚUL BRAȘOV	P.T.T. 2
			Titlu planșă:	PROFILURI TRANSVERSALE TIP	
			strada "Șt. O. Iosif"		



S.C. DAMAR PROIECT S.R.L. Mun. Brasov, J08/1037/2007 - RO21545892			Beneficiar:	COMUNA CAȚA, JUDEȚUL BRAȘOV	Proiect nr.:	285 / 2023
Specificație	Nume	Semnătura	Scara:	Titlu proiect:		Faza:
Proiectat	ing. Septimiu Cervinschi		1:25	"Lucrări de reparații și întreținere străzi"		D.T.
Desenat	ing. Septimiu Cervinschi		Data:	str. Bisericii Române, str. Șt. O. Iosif, str. Pârâului		Planșa nr.:
Șef Proiect	ing. Ioan Opreațene		2023	LOCALITATEA DRĂUȘENI, COMUNA CAȚA, JUDEȚUL BRAȘOV		P.T.T. 3
				Titlu planșă:	PROFILURI TRANSVERSALE TIP strada "Pârâului" tronson I	



S.C. DAMAR PROIECT S.R.L. Mun. Brasov, J08/1037/2007 - RO21545892				Beneficiar:	COMUNA CAȚA, JUDEȚUL BRAȘOV	Proiect nr.:	285 / 2023
Specificație	Nume	Semnătura	Scara:	Titlu proiect: "Lucrări de reparații și întreținere străzi" str. Bisericii Române, str. Șt. O. Iosif, str. Pârâului LOCALITATEA DRĂUȘENI, COMUNA CAȚA, JUDEȚUL BRAȘOV	Faza: D.T.	Titlu planșă: PROFILURI TRANSVERSALE TIP strada "Pârâului" tronson II	
Proiectat	ing. Septimiu Cervinschi		1:25				
Desenat	ing. Septimiu Cervinschi		Data:				
Șef Proiect	ing. Ioan Opreafenea		2023				
						Planșa nr.:	P.T.T. 4