



ROMANIA
JUDEȚUL BRAȘOV
COMUNA CAȚA
www.comunacata.ro

CIF: 4801370 str. Principală nr. 223, 507040 Cața, jud. Brașov
tel.: 0268/248563, tel./fax: 0372/248621 e-mail: primariacata@yahoo.com

PLANUL DE SITUAȚIE AL UNITĂȚII ADMINISTRATIV-TERITORIALE CU LIMITELE
FONDURILOR CINEGETICE

FIȘA FONDULUI CINEGETIC

DENUMIRE: HOMOROD

GESTIONAT DE RPL. OCOLUL SILVIC PĂDUREA BOGĂȚII RA

PE BAZA CONTRACTULUI NR. 32/08.07.2011

DESCRIEREA LIMITELOR:

NORD: PARAUL HOMORODUL MARE (NORD-SAT DRĂUȘENI), MUCHIA DEALUL
PAZNICULUI PÂNĂ LA INTERSECȚIA CU PARAUL HOMORODUL MIC

EST: PARAUL HOMORODUL MIC (DIRECT LA SUD) PÂNĂ LA CONFLUENTA CU PARAUL
LUNCA MARE, PARAUL LUNG, CULMEA DEALUL LUNG, VALEA LUNGA, PÂNĂ LA OLT.

SUD: CONFLUENTA VAII LUNGA CU RÂUL OLT, RÂUL OLT PÂNĂ LA VĂRSAREA PARAULUI
HOMOROD ÎN OLT.

VEST: CONFLUENTA PARAULUI HOMOROD CU RAUL OLT, PARAUL HOMOROD, PRIN
COMUNA HOMOROD, SAT CAȚA, SAT DRĂUȘENI, PÂNĂ LA INTERSECȚIA CU DEALUL
PAZNICULUI.

DATE DE CONTACT:

CONTACT



0268/286502

Fax: 0268/286502



ospbogatii@yahoo.com

MINISTERUL MEDIULUI
SI PADURILOR

JUDETUL : BRASOV
GESTIONAR:RPL O.S. PADUREA
BOGATII RA

FISA FONDULUI DE VANATOARE

NR. 3

DENUMIREA : HOMOROD

Gestionat de RPL. COLUL SILVIC PADUREA BOGATII RA
Pe baza contractului nr. 32, incheiat la data de 08.07.2011

1. Descrierea Limite

NORD : Paraul Homorodul mare(nord – sat Drauseni) ,muchia Dealul Paznicului pana la intersectia cu paraul Homorodul mic ,



EST : Paraul Homorodul Mic (direct a Sud) pana la confluenta cu paraul Lunca Mare , Paraul Lung , Culmea Dealul Lung , Valea Lunga , pana la Olt

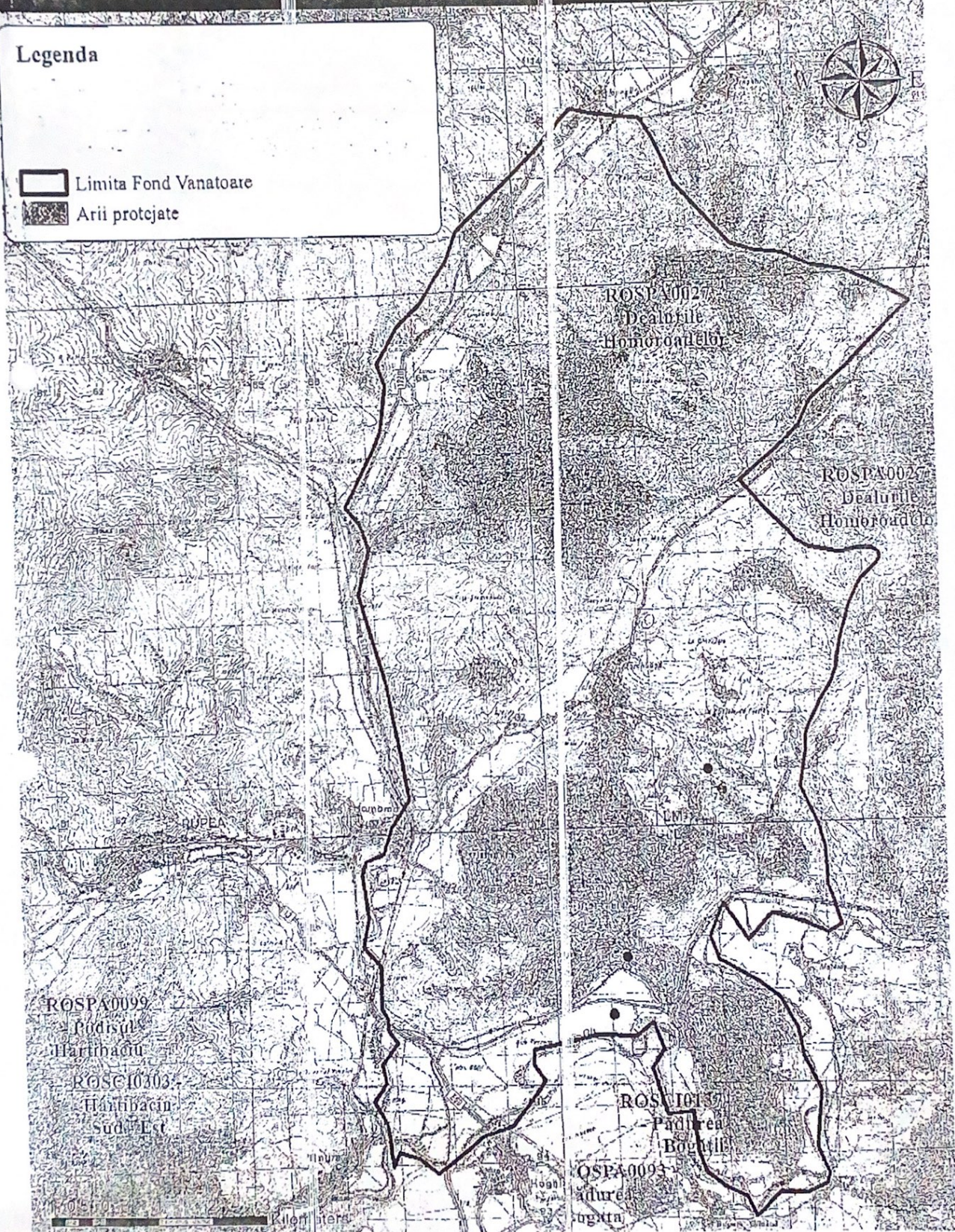
SUD : Confluenta Vaii Lunga cu Raul Olt , Raul Olt pana la varsarea paraului Homorod in Olt

VEST : Confluenta paraului Homorod cu Raul Olt , Paraul Homorod , prin comuna Homorod , sat Cata , sat Drauseni , pana la intersectia cu Dealul paznicului

HARTA FONDULUI CINEGETIC NR. 3 HOMOROD

Legenda

-  Limita Fond Vanatoare
-  Arii protejate





ROMANIA
JUDEȚUL BRAȘOV
COMUNA CAȚA
www.comunacata.ro

CIF: 4801370 str. Principală nr. 223, 507040 Cața, jud. Brașov
tel.: 0268/248563, tel./fax: 0372/248621 e-mail: primariacata@yahoo.com

PLANUL DE SITUAȚIE AL UNITĂȚII ADMINISTRATIV-TERITORIALE CU LIMITELE
FONDURILOR CINEGETICE

FIȘA FONDULUI CINEGETIC

DENUMIRE: DOPCA

GESTIONAT DE R.P.L OCOLUL SILVIC PĂDUREA BOGĂȚII R.A

PE BAZA CONTRACTULUI NR. 33/08.07.2011

DESCRIEREA LIMITELOR:

NORD: CONFLUENȚA PĂRĂULUI CETATELE CU RÂUL OLT, SAT BOGATA, OLTUL PÂNĂ LA INTRAREA ACESTUIA ÎN COMUNA HOGHIZ.

EST: VĂRFUL PISCUL ÎNALT, CULMEA APATA, CIMITIRUL HOȚILOR, CRUCEA MARE, DEALUL PIATRA MARE, CETATELE PÂNĂ LA OLT.

SUD: (S-V) DE LA INTERSECȚIA MUCHIA BRUTARI, CU DRUMUL NAȚIONAL BRAȘOV-SIGHIȘOARA, DEALUL BOGATA, PÂNĂ LA BORNA 90 MAI DEPARTE, LA VF COPULUI PÂNĂ LA VF PISCUL ÎNALT.

VEST: DE LA MUCHIA BRUTARI CU DRUMUL NAȚIONAL, SOSEAU NAȚIONALĂ PÂNĂ LA INTERSECȚIA ACESTUIA CU RÂUL OLT.

DATE DE CONTACT:

CONTACT



0268/286502

Fax: 0268/286502



ospbogatii@yahoo.com

MINISTERUL MEDIULUI
SI PADURILOR

JUDETUL : BRASOV
R.P.L. COLUL SILVIC PADUREA
BOGATII R.A

FISA FONDULUI DE VANATOARE

NR. 9

DENUMIREA : Doșca



Gestionat de R.P.L. COLUL SILVIC PADUREA BOGATII R.A
Pe baza contractului nr. 33, încheiat la data de 08.07.2011

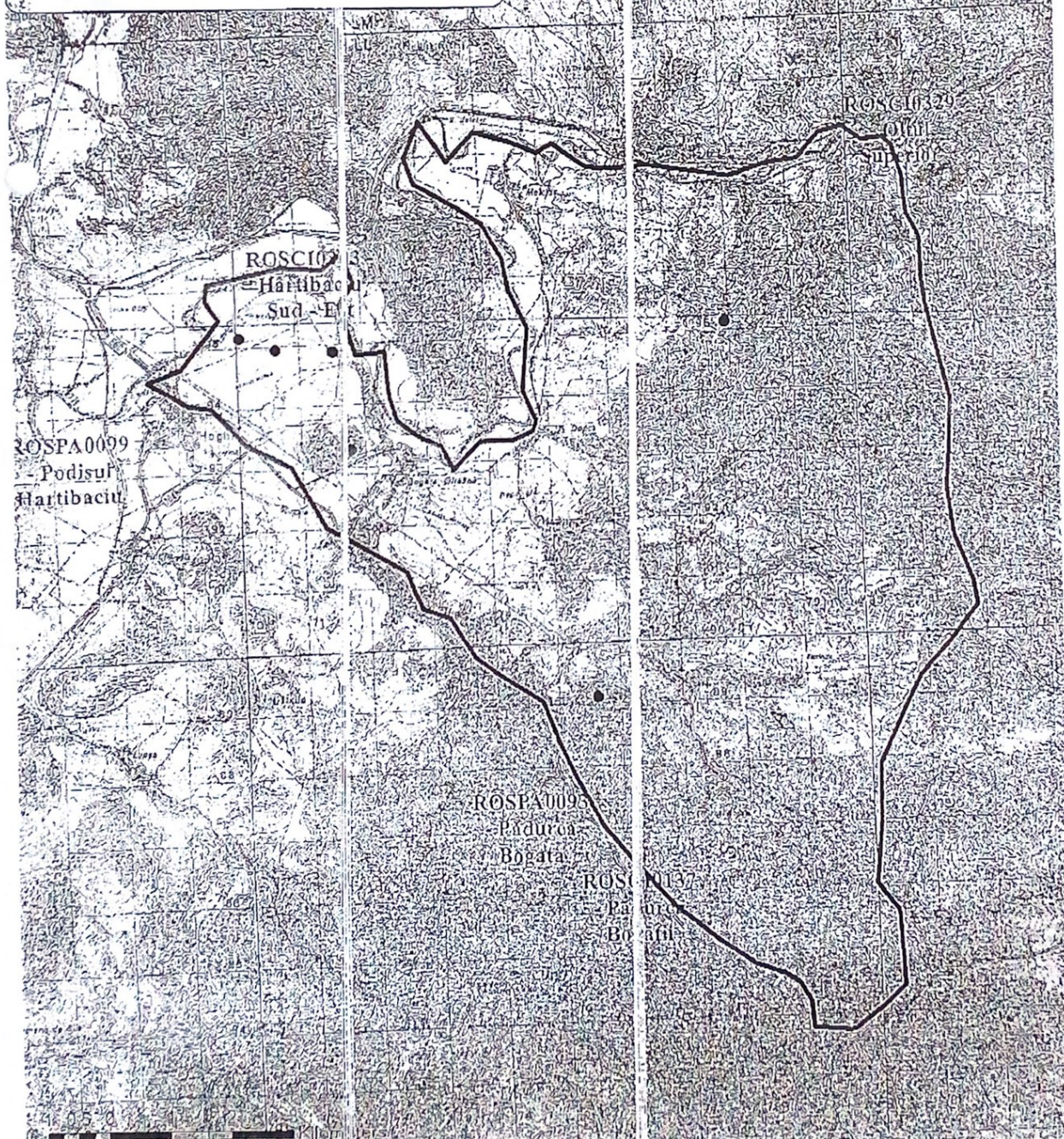
1. Descrierea Limitelor

- NORD : Confluenta paraului Cetatele cu raul Olt, sat Bogata, Oltul pana la intrarea acestuia in comuna Hoghiz.
- EST : Varful Piscul Inalt, culmea Apata, cimitirul hotilor, crucea Marc, dealul Piatra Mare, Cetatele, pana la Olt
- SUD: (S-V), de la intersectia muchia Brutari, cu drumul national Brasov-Sighisoara, Dealul Bogata, pana la borna 90 mai departe, la Vf Copului pana la Vf Piscul Inalt
- VEST: De la muchia Brutari cu drumul national, soseaua nationala pana la intersectia acestuia cu Raul Olt

HARTA FONDULUI CINEGETIC NR. 9 DOPCA

Legenda

-  Limita Fond Vanatoare
-  Arii protejate





ROMANIA
JUDEȚUL BRAȘOV
COMUNA CAȚA
www.comunacata.ro

CIF: 4801370 str. Principală nr. 223, 507040 Cața, jud. Brașov
tel.: 0268/248563, tel./fax: 0372/248621 e-mail:primariacata@yahoo.com

PLANUL DE SITUAȚIE AL UNITĂȚII ADMINISTRATIV-TERITORIALE CU LIMITELE
FONDURILOR CINEGETICE

FIȘA FONDULUI CINEGETIC

DENUMIRE: FIȘER

GESTIONAT DE ASOCIAȚIA DE VÂNĂTOARE ȘI PESCUIT SPORTIV RUPEA

PE BAZA CONTRACTULUI NR. 13/30.05.2011 –

DESCRIEREA LIMITELOR:

NORD: LIMITA CU OS SIGHIȘOARA ȘI OS ODORHEI

EST: VALEA HOMORODUL MARE

SUD: LIMITA DINTRE UP II DACIA ȘI UP III RUPEA

VEST: DE LA DEALUL GHERGHELĂU PÂNĂ LA DEALUL FIȘER

DATE DE CONTACT:

- STR. REPUBLICII, Nr. 119, RUPEA, Cod Postal 505500, Jud. BRAȘOV
- 0268-260 952
- E-mail: avps_rupea@yahoo.com



ROMANIA
JUDEȚUL BRAȘOV
COMUNA CAȚA
www.comunacata.ro

CIF: 4801370 str. Principală nr. 223, 507040 Cața, jud. Brașov
tel.: 0268/248563, tel./fax: 0372/248621 e-mail: primariacata@yahoo.com

PLANUL DE SITUAȚIE AL UNITĂȚII ADMINISTRATIV-TERITORIALE CU LIMITELE
FONDURILOR CINEGETICE

FIȘA FONDULUI CINEGETIC

DENUMIRE: FIȘER

GESTIONAT DE ASOCIAȚIA DE VÂNĂTOARE ȘI PESCUIT SPORTIV RUPEA

DESCRIEREA LIMITELOR:

NORD: LIMITA CU OS SIGHIȘOARA ȘI OS ODORHEI

EST: VALEA HOMORODUL MARE

SUD: LIMITA DINTRE UP II DACIA ȘI UP III RUPEA

VEST: DE LA DEALUL GHERGHELĂU PÂNĂ LA DEALUL FIȘER

DATE DE CONTACT:

- STR. REPUBLICII, Nr. 119, RUPEA, Cod Postal 505500, Jud. BRAȘOV
- 0268-260 952
- E-mail: avps_rupea@yahoo.com

**MINISTERUL MEDIULUI
APELOR ȘI PĂDURILOR
GARDA FORESTIERĂ BRAȘOV**

JUDEȚUL: BRAȘOV

**GESTIONAR:
A.V.P.S. RUPEA**

FIȘA FONDULUI CINEGETIC

NR. 2

DENUMIRE: FIȘER

**Gestionat de Asociația de Vânătoare și Pescuit Sportiv RUPEA
Pe baza Contractului nr. 13 , încheiat la data 30.05.2011**

1. Descrierea limitelor

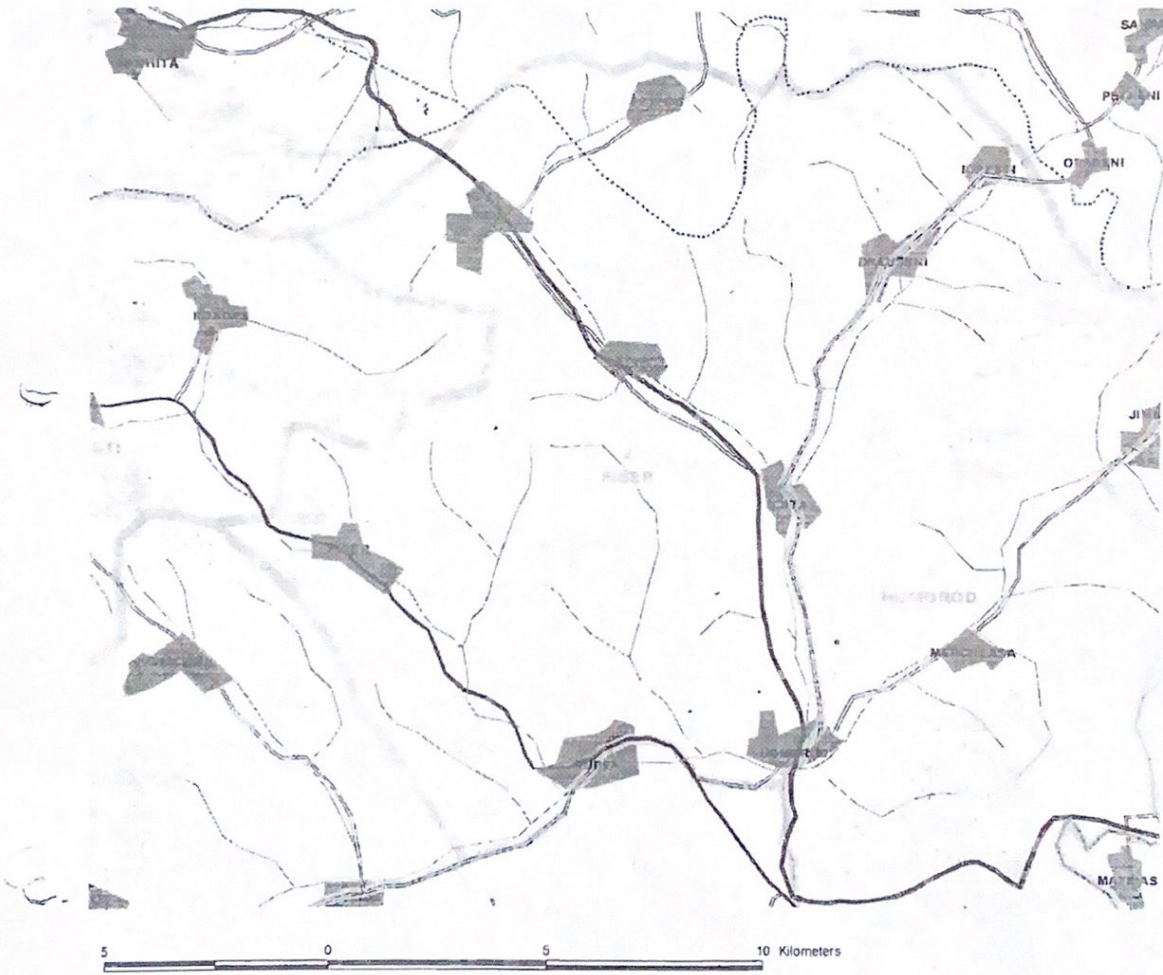
NORD : Limita cu OS Sighișoara și OS Odorhei

EST : Valca Homorodul Mare

SUD : Limita dintre UP II Dacia și UP III Rupea

VEST : De la Dealul Gherghelău până la Dealul Fișer

Schița fondului



LEGENDA

- Rauri
- Cai ferate
- Drumuri nationale
- Drumuri
- Limite judet
- Limite fonduri de vanatoare
- Lacuri
- Localitati
- Padure

