

ROMANIA
JUDETUL ALBA
COMUNA CRACIUNELU DE JOS
CONSILIUL LOCAL

HOTARAREA NR. 25/ 28.07.2020

Privind inscrierea strazilor de pe raza administrativa a localitatii Craciunelu de Jos in evidentele de publicitate imobiliara , in proprietatea UAT comuna Craciunelu de Jos- domeniul public

Consiliul local al comunei Craciunelu de Jos, judetul Alba , intrunit in sedinta ordinara in data de 28 iulie 2020,

Luand in dezbatere : referatul de aprobare nr. 1784/03.07.2020 si proiectul de hotarare , intocmit de Primarul comunei Craciunelu de Jos privind insusirea documentatiei pentru prima inscriere a imobilelor strazi, apartinand comunei Craciunelu de Jos- domeniul public ; Documentatia cadastrala de prima inscriere in sistemul integrat de cadastru si carte funciara a imobilelor – strazi, apartinand comunei Craciunelu de Jos, intocmita de Paicu A. Aurel Persoana Fizica Autorizata de ANCPI cu autorizatia nr.RO-B-F Nr.1524 si depusa la Primaria comunei Craciunelu de Jos,

Avand in vedere raportul de specialitate nr.1838/ 10.07.2020, intocmit de catre compartimentului agricol si fond funciar din cadrul primariei comunei si HG nr.974/ 2002 privind atestarea domeniului public al judetului Alba, precum si a municipiilor, oraselor si comunelor din judetul Alba, anexa 29 -Inventarul bunurilor care apartin domeniului public al comunei Craciunelu de Jos ;

In conformitate cu prevederile :

- OG nr.43/1997 privind regimul drumurilor, republicata cu modificarile si completarile ulterioare, art.8 alin.(1) lit.c);
- Legii nr.7/1996 privind cadastrul general si publicitatea imobiliara, cu modificarile si completarile ulterioare,
- art.286 alin.(4); anexa 4 pct.1., art.287 lit.b) din OUG nr.57/2019 privind Codul administrativ, cu modificarile si completarile ulterioare;

In temeiul art.139 alin.1 si art.196 alin.1 lit.a din OUG nr.57 /2019 privind Codul administrativ, cu modificarile si completarile ulterioare,

HOTARASTE :

Art.1. Se aproba inscrierea in evidentele de publicitate imobiliara, in proprietatea comunei Craciunelu de Jos- domeniul public, a strazilor de pe raza administrativa a localitatii Craciunelu de Jos, cuprinse in anexa nr.1,

conform propunerilor din documentatia topo-cadastrala intocmita de PF Păicu Aurel.



Art2. Imobilele mentionate la art.1 se afla in intravilanul localitatii Craciunelu de Jos si sunt inscrise la pozitiile nr. 9-21 din inventarul bunurilor care apartin domeniului public al comunei Craciunelu de Jos aprobat prin HG nr.974/2002.

Art3. Se imputerniceste primarul comunei Craciunelu de Jos sa semneze actele necesare obiectivului in scris la art.1 din prezenta hotarare.

Art4. Prezenta hotarare poate fi atacata de catre persoanele indreptatite, in termenul si in conditiile prevazute de Legea nr.554/2004, privind contenciosul administrativ, cu modificarile si completarile ulterioare.

Prezenta hotarare se afiseaza la sediul Consiliului local al comunei Craciunelu de Jos si se comunica : Institutiei Prefectului-Judetul Alba, Primarului comunei Craciunelu de Jos, Biroului de cadastru si Publicitate Imobiliara Blaj , compartimentelor agricol si fond funciar si financiar contabil din cadrul primariei , viceprimarului comunei Craciunelu de Jos prin grija secretarului general al comunei Craciunelu de Jos.


**PRESEDINTE DE SEDINTA,
CONSILIER,
IOAN BARBULET**



**CONTRASEMNEAZA,
SECRETAR GENERAL,
MONICA CORLACIU**



Prezenta hotarare a fost adoptata cu un numar de 11 voturi favorabile valabil exprimate, care reprezinta 100 % din numarul consilierilor in functie (100 % din numarul consilierilor prezenti



Tabel strazi Craciunelu de Jos

	Denumire strada	Suprafata	Lungime	Obs.
1	Str. 23 August	606 mp	112 m	Moga Sofia -Stanea E
	Str. 23 August tronson 2	351 mp	57 m	Unghet Stanea M.
	Str. 23 August tronson 3	4507 mp	396 m	Unghet Rado I.
	Str. 23 August tronson 4	3113 mp	355 m	Haidau -Colese
	str.23 August total	8577 mp	920	
2	Str. 6 Martie	34668 mp	2543 m	str.6 Martie- bariera Blaj
	Str. 6 Martie tronson 2	7633 mp	532 m	Bariera Blaj-intrare baza-Ciontea
	Str. 6 Martie tronson 3	1041 mp	71 m	Unghet Vestemean
	Str. 6 Martie tronson 4	597 mp	43 m	Unghet primaria veche
	Str. 6 Martie tronson 5	1002 mp	37 m	magazin- str.Bucerzii
	Str. 6 Martie tronson 6	210 mp	95 m	poteca scoala
	str.6 Martie total	45151 mp	3321	
3	Str. Bigau	3540 mp	300 m	Marginean Ioan -Poanta S
	Str. Bigau tronson 2	4981 mp	641 m	Turturean -Zehan
	str.Bigau total	8521 mp	941 m	
4	Str. Bucerzii	14915 mp	785 m	Vasanc - Hula
	Str. Bucerzii tronson 2	901 mp	140 m	Istoc
	Str. Bucerzii tronson 3	2189 mp	221 m	camin -bariera
	Str. Bucerzii tronson 4	418 mp	60 m	Popa mihai
	Str. Bucerzii tronson 5	240 mp	50 m	Marginean Nicolae
	str.Bucerzii total	18663 mp	1256	
5	str.Cimpului	2636	312	Tunti
	str.Cimpului	1578	148	Florea
	str.Cimpului total	4214	460	
6	Str. Closca	1617 mp	186 m	Marginean - Broscoi
	Str. Closca tronson 2	4636 mp	644 m	Brad- pod
	Str. Closca tronson 3	148 mp	71 m	izvor
	Str. Closca tronson 4	3630 mp	530 m	Dalas
	str.Closca total	10031	1431 m	
7	Str. Crisan	1215 mp	150 m	
8	Str. Horea	2617 mp	274 m	
9	Str. Mihai Eminescu	1372 mp	183 m	
10	Str. Morii	2610 mp	217 m	
11	Str. Simion Barnutiu	3630 mp	360 m	
12	str.Tudor Vladimirescu	1028 mp	94 m	Primarie- magazin
	Str. Tudor Vladimirescu tronson 2	3372 mp	326 m	magazin - pod
	Str. Tudor Vladimirescu tronson 3	40355 mp	1368 m	halmaghi- ferma Han
	str.Tudor Vladimirescu total	44750 mp	1788 m	

13	Str. Viilor	1738 mp	177 m	pana la linia CFR
	Str. Viilor tronson 2	1042 mp	199 m	dupa linia CFR
	str.Viilor total	2780 mp	376 m	

Tabel centralizator strazi sat Craciunelu de Jos, comuna Craciunelu de Jos		
1 str.23 August	8577 mp	920 m
2 str. 6 Martie	45151 mp	3321 m
3 str.Bigau	8521 mp	941 m
4 str.Bucerzii	18663 mp	1256 m
5 str.Cimpului	4216 mp	460 m
6 str.Closca	10031 mp	1431 m
7 str.Crisan	1251 mp	150 m
8 str.Horea	2617 mp	274 m
9 Str.Mihai Eminescu	1372 mp	183 m
10 str.Morii	2610 mp	217 m
11 str.Simion Barnutiu	3630 mp	360 m
12 Str.Tudor Vladimirescu	44750 mp	1788 m
13 str.Viilor	2780 mp	376 m
total	154157	11677 m

1.Nota : Tronsonul 6 Martie 1- lungime 2543 m suprapunere cu DN 14 B
Tronsonul Bucerzii 1- lungime 785 m - suprapunere cu DJ 142 P

PRESEDINTE DE SEDINTA
CONSILIER
IOAN BARBULET

CONTRASEMNEAZA
SECRETAR GENERAL
MONICA CORLACIU

