

REGISTRUL CADASTRAL AL IMOBILELOR

UAT: Paulis

Sector cadastral nr.: 43

Zona cooperativizată/necooperativizată: Co

1. DESCRIEREA IMOBILULUI

| DATE TEREN | | | | | | | | | | | DATE CONSTRUCȚII | | | | | |
|----------------------|------------------------|-----------------|--------|--------------------|------------------------------|----------|-----------|-------------|---------------------|-------------------|---------------------------|----------------------|----------------------|--------------|--------|-------------------------|
| Identificat or teren | Adresă imobil | Număr cadastral | Nr. CF | Suprafața măsurată | Intravilan/ Extravilan (I/E) | Nr. top. | Nr. tarla | Nr. parcelă | Categorie folosință | Suprafață parcelă | Identificator construcție | Cod grupă destinație | Suprafață construită | Nr. niveluri | Nr. CF | Constr. cu acte (DA/NU) |
| 1964 | Jud. ARAD, Com. Paulis | | | 154 | E | | 31 | 118/2/1/10 | A | 154 | | | | | | |

2. PROPRIETATEA / POSESIA

| Titularul dreptului/posesiei | | | Data nașterii/ CUI | Domiciliu/ Sediul | Cotă parte | Identificator entitate asociată | Cotă parte teren | Mod de dobândire | Act juridic | | | Obs. privitoare la proprietar |
|------------------------------|------------------|---------------|--------------------|-------------------------------------|------------|---------------------------------|------------------|------------------|--------------|----------------|----------------------|-------------------------------|
| Nume/ Denumire | Inițiala tatălui | Prenume | | | | | | | Tip act | Nr. act/ data | Emitent | |
| NEIDENTIFICAT | | NEIDENTIFICAT | 00000000000000 | Jud. ARAD, Com. Paulis, Loc. Paulis | 1/1 | TEREN | | Lege | Act normativ | 7 / 13.03.1996 | PARLAMENTUL ROMÂNIEI | |


3. SARCINI / DEZMEMBRĂMINTE

| Titular | | | Data nașterii/ CUI | Domiciliu/ Sediul | Tipul sarcinii sau al dezmembrămintelor dreptului de proprietate | Cotă parte | Identificator entitate asociată | Act juridic | | | Valoare ipotecă | Tip monedă |
|----------------|------------------|---------|--------------------|-------------------|--|------------|---------------------------------|-------------|---------------|---------|-----------------|------------|
| Nume/ Denumire | Inițiala tatălui | Prenume | | | | | | Tip act | Nr. act/ data | Emitent | | |

4. NOTĂRI, PROCESE, INTERDICȚII

| Tipul notării | Tip act | Nr. act/ data | Emitent | Identificator entitate asociată | Imobil împrejmuit / neîmprejmuit | Imobil contestat / necontestat | Alte observații |
|---|--------------|----------------|----------------------|---------------------------------|----------------------------------|--------------------------------|-----------------|
| Se notează mențiunea proprietar neidentificat, rezerva comisiei locale de fond funciar. | Act normativ | 7 / 13.03.1996 | PARLAMENTUL ROMÂNIEI | 1964 | N | | |

5. OBSERVAȚII



Pg. înregistrare sistematică Paulis, Sectorul cadastral nr. 43, 2024

Spre publicare

REGISTRUL CADASTRAL AL IMOBILELOR

UAT: Paulis

Sector cadastral nr.: 43

Zona cooperativizată/necooperativizată: Co

1. DESCRIEREA IMOBILULUI

| DATE TEREN | | | | | | | | | | | DATE CONSTRUCȚII | | | | | |
|----------------------------|------------------------|--------------------|--------|-----------------------|------------------------------------|-------------|--------------|----------------|------------------------|----------------------|------------------------------|-------------------------|-------------------------|--------------|--------|-------------------------------|
| Identificat or teren | Adresă imobil | Număr cadastral | Nr. CF | Suprafața măsurată | Intravilan/ Extravilan (I/E) | Nr. top. | Nr. tarla | Nr. parcelă | Categorie folosință | Suprafață parcelă | Identificator construcție | Cod grupă destinație | Suprafață construită | Nr. niveluri | Nr. CF | Constr. cu acte (DA/NU) |
| 1965 | Jud. ARAD, Com. Paulis | 302125 | 302125 | 1100 | E | | 31 | 118/2/1/8 | A | 1100 | | | | | | |

2. PROPRIETATEA / POSESIA

| Titularul dreptului/posesiei | | | Data nașterii/ CUI | Domiciliu/ Sediul | Cotă parte | Identificator entitate asociată | Cotă parte teren | Mod de dobândire | Act juridic | | | Obs. privitoare la proprietar |
|------------------------------|---------------------|---------|-----------------------|--|---------------|---------------------------------------|------------------------|---------------------|--------------|---------------------|-------------------------|----------------------------------|
| Nume/ Denumire | Inițiala tatălui | Prenume | | | | | | | Tip act | Nr. act/ data | Emitent | |
| STANCU | | NICOLAE | 07.06.1938 | Jud. ARAD, Com. Paulis, Loc. Paulis | 2/3 | TEREN | | Convenție | Act notarial | 784 / 15.07.2013 | CIACHIR AMALIA MARIA | |
| STANCU | | NICOLAE | 07.06.1938 | Jud. ARAD, Com. Paulis, Loc. Paulis | 1/3 | TEREN | | Lege | Act notarial | 784 / 15.07.2013 | CIACHIR AMALIA MARIA | |


3. SARCINI / DEZMEMBRĂMINTE

| Titular | | | Data nașterii/ CUI | Domiciliu/ Sediul | Tipul sarcinii sau al dezmembrămintelor dreptului de proprietate | Cotă parte | Identificator entitate asociată | Act juridic | | | Valoare ipotecă | Tip monedă |
|----------------|---------------------|---------|-----------------------|-------------------|--|---------------|---------------------------------------|-------------|---------------|---------|--------------------|---------------|
| Nume/ Denumire | Inițiala tatălui | Prenume | | | | | | Tip act | Nr. act/ data | Emitent | | |

4. NOTĂRI, PROCESE, INTERDICȚII

| Tipul notării | Tip act | Nr. act/ data | Emitent | Identificator entitate asociată | Imobil împrejmuit / neîmprejmuit | Imobil contestat / necontestat | Alte observații |
|---------------|---------|---------------|---------|------------------------------------|--|--------------------------------|-----------------|
| | | | | | | | |

5. OBSERVAȚII



Pg. înregistrare sistematica Paulis, Sectorul cadastral nr. 43, 2024

Spre publicare

REGISTRUL CADASTRAL AL IMOBILELOR

UAT: Paulis

Sector cadastral nr.: 43

Zona cooperativizată/necooperativizată: Co

1. DESCRIEREA IMOBILULUI

| DATE TEREN | | | | | | | | | | | DATE CONSTRUCȚII | | | | | |
|---------------------|------------------------|-----------------|--------|--------------------|------------------------------|----------|-----------|-------------|---------------------|-------------------|---------------------------|----------------------|----------------------|--------------|--------|----------------------------|
| Identificator teren | Adresă imobil | Număr cadastral | Nr. CF | Suprafața măsurată | Intravilan/ Extravilan (I/E) | Nr. top. | Nr. tarla | Nr. parcelă | Categorie folosință | Suprafață parcelă | Identificator construcție | Cod grupă destinație | Suprafață construită | Nr. niveluri | Nr. CF | Constr. cu acte la (DA/NU) |
| 1966 | Jud. ARAD, Com. Paulis | 303258 | 303258 | 1100 | E | | 31 | 118/2/1/7 | A | 1100 | | | | | | |

2. PROPRIETATEA / POSESIA

| Titularul dreptului/posesiei | | | Data nașterii/ CUI | Domiciliu/ Sediul | Cotă parte | Identificator entitate asociată | Cotă parte teren | Mod de dobândire | Act juridic | | | Obs. privitoare la proprietar |
|------------------------------|------------------|---------|--------------------|-------------------------------------|------------|---------------------------------|------------------|------------------|--------------|------------------|-------------------|-------------------------------|
| Nume/ Denumire | Inițiala tatălui | Prenume | | | | | | | Tip act | Nr. act/ data | Emitent | |
| GIURCA | | ELENA | 26.01.1961 | Jud. ARAD, Com. Paulis, Loc. Paulis | 1/1 | TEREN | | Sucesiune | Act notarial | 181 / 09.07.2013 | BNP IORGA ADRIANA | |

3. SARCINI / DEZMEMBRĂMINTE

| Titular | | | Data nașterii/ CUI | Domiciliu/ Sediul | Tipul sarcinii sau al dezmembrămintelor dreptului de proprietate | Cotă parte | Identificator entitate asociată | Act juridic | | | Valoare ipotecă | Tip monedă |
|----------------|------------------|---------|--------------------|-------------------|--|------------|---------------------------------|-------------|---------------|---------|-----------------|------------|
| Nume/ Denumire | Inițiala tatălui | Prenume | | | | | | Tip act | Nr. act/ data | Emitent | | |

4. NOTĂRI, PROCESE, INTERDICȚII

| Tipul notării | Tip act | Nr. act/ data | Emitent | Identificator entitate asociată | Imobil împrejmuit / neîmprejmuit | Imobil contestat / necontestat | Alte observații |
|---------------|---------|---------------|---------|---------------------------------|----------------------------------|--------------------------------|-----------------|
| | | | | | N | | |

5. OBSERVAȚII



REGISTRUL CADASTRAL AL IMOBILELOR

UAT: Paulis

Sector cadastral nr.: 43

Zona cooperativizată/necooperativizată: Co

1. DESCRIEREA IMOBILULUI

| DATE TEREN | | | | | | | | | | | DATE CONSTRUCȚII | | | | | |
|----------------------|------------------------|-----------------|--------|--------------------|------------------------------|----------|-----------|-------------|---------------------|-------------------|---------------------------|----------------------|----------------------|--------------|--------|-------------------------|
| Identificat or teren | Adresă imobil | Număr cadastral | Nr. CF | Suprafața măsurată | Intravilan/ Extravilan (I/E) | Nr. top. | Nr. tarla | Nr. parcelă | Categorie folosință | Suprafață parcelă | Identificator construcție | Cod grupă destinație | Suprafață construită | Nr. niveluri | Nr. CF | Constr. cu acte (DA/NU) |
| 1967 | Jud. ARAD, Com. Paulis | 302966 | 302966 | 1200 | E | | 31 | 118/2/1/6 | A | 1200 | | | | | | |

2. PROPRIETATEA / POSESIA

| Titularul dreptului/posesiei | | | Data nașterii/ CUI | Domiciliu/ Sediul | Cotă parte | Identificator entitate asociată | Cotă parte teren | Mod de dobândire | Act juridic | | | Obs. privitoare la proprietar |
|------------------------------|------------------|-----------------|--------------------|-------------------------------------|------------|---------------------------------|------------------|------------------|-------------------|---------------|---------|-------------------------------|
| Nume/ Denumire | Inițiala tatălui | Prenume | | | | | | | Tip act | Nr. act/ data | Emitent | |
| NEGOI | | DAN-NICOLAIE | 01.07.1979 | Jud. ARAD, Com. Paulis, Loc. Paulis | 1/1 | TEREN | Convenție | Act notarial | 1064 / 04.08.2015 | Iorga Adriana | | |
| NEGOI | | SIMONA-CRISTINA | 05.02.1980 | Jud. ARAD, Com. Paulis, Loc. Paulis | | | | | | | | |


3. SARCINI / DEZMEMBRĂMINTE

| Titular | | | Data nașterii/ CUI | Domiciliu/ Sediul | Tipul sarcinii sau al dezmembrămintelor dreptului de proprietate | Cotă parte | Identificator entitate asociată | Act juridic | | | Valoare ipotecă | Tip monedă |
|----------------|------------------|---------|--------------------|-------------------|--|------------|---------------------------------|-------------|---------------|---------|-----------------|------------|
| Nume/ Denumire | Inițiala tatălui | Prenume | | | | | | Tip act | Nr. act/ data | Emitent | | |

4. NOTĂRI, PROCESE, INTERDICȚII

| Tipul notării | Tip act | Nr. act/ data | Emitent | Identificator entitate asociată | Imobil împrejmuit / neîmprejmuit | Imobil contestat / necontestat | Alte observații |
|---------------|---------|---------------|---------|---------------------------------|----------------------------------|--------------------------------|-----------------|
| | | | | | | | |

5. OBSERVAȚII



Pg. înregistrare sistematica Paulis, Sectorul cadastral nr. 43, 2024

Spre publicare

REGISTRUL CADASTRAL AL IMOBILELOR

UAT: Paulis

Sector cadastral nr.: 43

Zona cooperativizată/necooperativizată: Co

1. DESCRIEREA IMOBILULUI

| DATE TEREN | | | | | | | | | | | DATE CONSTRUCȚII | | | | | |
|----------------------|------------------------|-----------------|--------|--------------------|------------------------------|----------|-----------|-------------|---------------------|-------------------|---------------------------|----------------------|----------------------|--------------|--------|-------------------------|
| Identificat or teren | Adresă imobil | Număr cadastral | Nr. CF | Suprafața măsurată | Intravilan/ Extravilan (I/E) | Nr. top. | Nr. tarla | Nr. parcelă | Categorie folosință | Suprafață parcelă | Identificator construcție | Cod grupă destinație | Suprafață construită | Nr. niveluri | Nr. CF | Constr. cu acte (DA/NU) |
| 1968 | Jud. ARAD, Com. Paulis | | | 1309 | E | | 31 | 118/2/1/5 | A | 1309 | | | | | | |

2. PROPRIETATEA / POSESIA

| Titularul dreptului/posesiei | | | Data nașterii/ CUI | Domiciliu/ Sediul | Cotă parte | Identificator entitate asociată | Cotă parte teren | Mod de dobândire | Act juridic | | | Obs. privitoare la proprietar |
|------------------------------|------------------|---------------|--------------------|-------------------------------------|------------|---------------------------------|------------------|------------------|--------------|----------------|----------------------|-------------------------------|
| Nume/ Denumire | Inițiala tatălui | Prenume | | | | | | | Tip act | Nr. act/ data | Emitent | |
| NEIDENTIFICAT | | NEIDENTIFICAT | 00000000000000 | Jud. ARAD, Com. Paulis, Loc. Paulis | 1/1 | TEREN | | Lege | Act normativ | 7 / 13.03.1996 | PARLAMENTUL ROMÂNIEI | |


3. SARCINI / DEZMEMBRĂMINTE

| Titular | | | Data nașterii/ CUI | Domiciliu/ Sediul | Tipul sarcinii sau al dezmembrămintelor dreptului de proprietate | Cotă parte | Identificator entitate asociată | Act juridic | | | Valoare ipotecă | Tip monedă |
|----------------|------------------|---------|--------------------|-------------------|--|------------|---------------------------------|-------------|---------------|---------|-----------------|------------|
| Nume/ Denumire | Inițiala tatălui | Prenume | | | | | | Tip act | Nr. act/ data | Emitent | | |
| | | | | | | | | | | | | |

4. NOTĂRI, PROCESE, INTERDICȚII

| Tipul notării | Tip act | Nr. act/ data | Emitent | Identificator entitate asociată | Imobil împrejmuit / neîmprejmuit | Imobil contestat / necontestat | Alte observații |
|---|--------------|----------------|----------------------|---------------------------------|----------------------------------|--------------------------------|-----------------|
| Se notează mențiunea proprietar neidentificat, rezerva comisiei locale de fond funciar. | Act normativ | 7 / 13.03.1996 | PARLAMENTUL ROMÂNIEI | 1968 | N | | |

5. OBSERVAȚII



REGISTRUL CADASTRAL AL IMOBILELOR

UAT: Paulis

Sector cadastral nr.: 43

Zona cooperativizată/necooperativizată: Co

1. DESCRIEREA IMOBILULUI

| DATE TEREN | | | | | | | | | | | DATE CONSTRUCȚII | | | | | |
|---------------------|------------------------|-----------------|--------|--------------------|------------------------------|----------|-----------|-------------|---------------------|-------------------|---------------------------|----------------------|----------------------|--------------|--------|-------------------------|
| Identificator teren | Adresă imobil | Număr cadastral | Nr. CF | Suprafața măsurată | Intravilan/ Extravilan (I/E) | Nr. top. | Nr. tarla | Nr. parcelă | Categorie folosință | Suprafață parcelă | Identificator construcție | Cod grupă destinație | Suprafață construită | Nr. niveluri | Nr. CF | Constr. cu acte (DA/NU) |
| 1969 | Jud. ARAD, Com. Paulis | | | 1300 | E | | 31 | 118/2/1/4 | A | 1300 | | | | | | |

2. PROPRIETATEA / POSESIA

| Titularul dreptului/posesiei | | | Data nașterii/ CUI | Domiciliu/ Sediul | Cotă parte | Identificator entitate asociată | Cotă parte teren | Mod de dobândire | Act juridic | | | Obs. privitoare la proprietar |
|------------------------------|------------------|---------|--------------------|-------------------------------------|------------|---------------------------------|------------------|------------------|-------------------|---------------------|--------------|-------------------------------|
| Nume/ Denumire | Inițiala tatălui | Prenume | | | | | | | Tip act | Nr. act/ data | Emitent | |
| STANCU | | PETRU | - | Jud. ARAD, Com. Paulis, Loc. Paulis | 1/1 | TEREN | | Reconstituire | Act administrativ | 159772 / 26.10.2010 | CJSDPAT ARAD | |

3. SARCINI / DEZMEMBRĂMINTE

| Titular | | | Data nașterii/ CUI | Domiciliu/ Sediul | Tipul sarcinii sau al dezmembrămintelor dreptului de proprietate | Cotă parte | Identificator entitate asociată | Act juridic | | | Valoare ipotecă | Tip monedă |
|----------------|------------------|---------|--------------------|-------------------|--|------------|---------------------------------|-------------|---------------|---------|-----------------|------------|
| Nume/ Denumire | Inițiala tatălui | Prenume | | | | | | Tip act | Nr. act/ data | Emitent | | |

4. NOTĂRI, PROCESE, INTERDICȚII

| Tipul notării | Tip act | Nr. act/ data | Emitent | Identificator entitate asociată | Imobil împrejmuit / neîmprejmuit | Imobil contestat / necontestat | Alte observații |
|---------------|---------|---------------|---------|---------------------------------|----------------------------------|--------------------------------|-----------------|
| | | | | | N | | |

5. OBSERVAȚII



REGISTRUL CADASTRAL AL IMOBILELOR

UAT: Paulis

Sector cadastral nr.: 43

Zona cooperativizată/necooperativizată: Co

1. DESCRIEREA IMOBILULUI

| DATE TEREN | | | | | | | | | | | DATE CONSTRUCȚII | | | | | |
|----------------------------|------------------------|--------------------|--------|-----------------------|------------------------------------|-------------|--------------|----------------|------------------------|----------------------|------------------------------|-------------------------|-------------------------|--------------|--------|-------------------------------|
| Identificat or teren | Adresă imobil | Număr cadastral | Nr. CF | Suprafața măsurată | Intravilan/ Extravilan (I/E) | Nr. top. | Nr. tarla | Nr. parcelă | Categorie folosință | Suprafață parcelă | Identificator construcție | Cod grupă destinație | Suprafață construită | Nr. niveluri | Nr. CF | Constr. cu acte (DA/NU) |
| 1970 | Jud. ARAD, Com. Paulis | 302119 | 302119 | 5200 | E | | 31 | 118/2/1/3 | A | 5200 | | | | | | |

2. PROPRIETATEA / POSESIA

| Titularul dreptului/posesiei | | | Data nașterii/ CUI | Domiciliu/ Sediu | Cotă parte | Identificator entitate asociată | Cotă parte teren | Mod de dobândire | Act juridic | | | Obs. privitoare la proprietar |
|------------------------------|---------------------|---------|-----------------------|--|---------------|---------------------------------------|------------------------|---------------------|--------------|---------------------|-------------------------|----------------------------------|
| Nume/ Denumire | Inițiala tatălui | Prenume | | | | | | | Tip act | Nr. act/ data | Emitent | |
| STANCU | | NICOLAE | 07.06.1938 | Jud. ARAD, Com. Paulis, Loc. Paulis | 2/3 | TEREN | | Conventie | Act notarial | 784 / 15.07.2013 | CIACHIR AMALIA MARIA | |
| STANCU | | NICOLAE | 07.06.1938 | Jud. ARAD, Com. Paulis, Loc. Paulis | 1/3 | TEREN | | Lege | Act notarial | 784 / 15.07.2013 | CIACHIR AMALIA MARIA | |


3. SARCINI / DEZMEMBRĂMINTE

| Titular | | | Data nașterii/ CUI | Domiciliu/ Sediu | Tipul sarcinii sau al dezmembrămintelor dreptului de proprietate | Cotă parte | Identificator entitate asociată | Act juridic | | | Valoare ipotecă | Tip monedă |
|----------------|---------------------|---------|-----------------------|------------------|--|---------------|---------------------------------------|-------------|---------------|---------|--------------------|---------------|
| Nume/ Denumire | Inițiala tatălui | Prenume | | | | | | Tip act | Nr. act/ data | Emitent | | |

4. NOTĂRI, PROCESE, INTERDICȚII

| Tipul notării | Tip act | Nr. act/ data | Emitent | Identificator entitate asociată | Imobil împrejmuit / neîmprejmuit | Imobil contestat / necontestat | Alte observații |
|---------------|---------|---------------|---------|------------------------------------|--|--------------------------------|-----------------|
| | | | | | | | |

5. OBSERVAȚII



Pg. înregistrare sistematica Paulis, Sectorul cadastral nr. 43, 2024

Spre publicare

REGISTRUL CADASTRAL AL IMOBILELOR

UAT: Paulis

Sector cadastral nr.: 43

Zona cooperativizată/necooperativizată: Co

1. DESCRIEREA IMOBILULUI

| DATE TEREN | | | | | | | | | | | DATE CONSTRUCȚII | | | | | |
|----------------------------|------------------------|--------------------|--------|-----------------------|------------------------------------|-------------|--------------|----------------|------------------------|----------------------|------------------------------|-------------------------|-------------------------|--------------|--------|-------------------------------|
| Identificat or teren | Adresă imobil | Număr cadastral | Nr. CF | Suprafața măsurată | Intravilan/ Extravilan (I/E) | Nr. top. | Nr. tarla | Nr. parcelă | Categorie folosință | Suprafață parcelă | Identificator construcție | Cod grupă destinație | Suprafață construită | Nr. niveluri | Nr. CF | Constr. cu acte (DA/NU) |
| 1971 | Jud. ARAD, Com. Paulis | 303060 | 303060 | 7600 | E | | 31 | 118/2/1/2 | A | 7600 | | | | | | |

2. PROPRIETATEA / POSESIA

| Titularul dreptului/posesiei | | | Data nașterii/ CUI | Domiciliu/ Sediu | Cotă parte | Identificator entitate asociată | Cotă parte teren | Mod de dobândire | Act juridic | | | Obs. privitoare la proprietar |
|------------------------------|---------------------|-------------|-----------------------|--|---------------|---------------------------------------|------------------------|----------------------|------------------------|------------------------------|---------|----------------------------------|
| Nume/ Denumire | Inițiala tatălui | Prenume | | | | | | | Tip act | Nr. act/ data | Emitent | |
| RUJAN | | IOAN ADRIAN | - | Jud. ARAD, Com. Paulis, Loc. Paulis | 1/1 | TEREN | Lege | Act administrativ | 142658 / 17.01.2003 | COMISIA JUDETEANA ARAD | | |
| RUJAN | | PETRU | - | Jud. ARAD, Com. Paulis, Loc. Paulis | | | | | | | | |

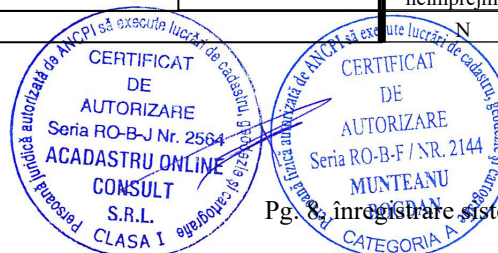
3. SARCINI / DEZMEMBRĂMINTE

| Titular | | | Data nașterii/ CUI | Domiciliu/ Sediu | Tipul sarcinii sau al dezmembrămintelor dreptului de proprietate | Cotă parte | Identificator entitate asociată | Act juridic | | | Valoare ipotecă | Tip monedă |
|----------------|---------------------|---------|-----------------------|------------------|--|---------------|---------------------------------------|-------------|---------------|---------|--------------------|---------------|
| Nume/ Denumire | Inițiala tatălui | Prenume | | | | | | Tip act | Nr. act/ data | Emitent | | |

4. NOTĂRI, PROCESE, INTERDICȚII

| Tipul notării | Tip act | Nr. act/ data | Emitent | Identificator entitate asociată | Imobil împrejmuit / neîmprejmuit | Imobil contestat / necontestat | Alte observații |
|---------------|---------|---------------|---------|------------------------------------|--|--------------------------------|-----------------|
| | | | | | | | |

5. OBSERVAȚII



REGISTRUL CADASTRAL AL IMOBILELOR

UAT: Paulis

Sector cadastral nr.: 43

Zona cooperativizată/necooperativizată: Co

1. DESCRIEREA IMOBILULUI

| DATE TEREN | | | | | | | | | | | DATE CONSTRUCȚII | | | | | |
|----------------------|------------------------|-----------------|--------|--------------------|------------------------------|----------|-----------|-------------|---------------------|-------------------|---------------------------|----------------------|----------------------|--------------|--------|-------------------------|
| Identificat or teren | Adresă imobil | Număr cadastral | Nr. CF | Suprafața măsurată | Intravilan/ Extravilan (I/E) | Nr. top. | Nr. tarla | Nr. parcelă | Categorie folosință | Suprafață parcelă | Identificator construcție | Cod grupă destinație | Suprafață construită | Nr. niveluri | Nr. CF | Constr. cu acte (DA/NU) |
| 1972 | Jud. ARAD, Com. Paulis | 308913 | 308913 | 50000 | E | | 31 | 118/1/1 | A | 50000 | | | | | | |

2. PROPRIETATEA / POSESIA

| Titularul dreptului/posesiei | | | Data nașterii/ CUI | Domiciliu/ Sediu | Cotă parte | Identificator entitate asociată | Cotă parte teren | Mod de dobândire | Act juridic | | | Obs. privitoare la proprietar |
|------------------------------|------------------|---------|--------------------|-------------------------------------|------------|---------------------------------|------------------|------------------|-------------------|--------------------|------------------------|-------------------------------|
| Nume/ Denumire | Inițiala tatălui | Prenume | | | | | | | Tip act | Nr. act/ data | Emitent | |
| PAROHIA ORTODOXA ROMANA | | | - | Jud. ARAD, Com. Paulis, Loc. Paulis | 1/1 | TEREN | | Reconstituire | Act administrativ | 43151 / 08.03.1996 | COMISIA JUDETEANA ARAD | |

3. SARCINI / DEZMEMBRĂMINTE

| Titular | | | Data nașterii/ CUI | Domiciliu/ Sediu | Tipul sarcinii sau al dezmembrămintelor dreptului de proprietate | Cotă parte | Identificator entitate asociată | Act juridic | | | Valoare ipotecă | Tip monedă |
|----------------|------------------|---------|--------------------|------------------|--|------------|---------------------------------|-------------|---------------|---------|-----------------|------------|
| Nume/ Denumire | Inițiala tatălui | Prenume | | | | | | Tip act | Nr. act/ data | Emitent | | |

4. NOTĂRI, PROCESE, INTERDICȚII

| Tipul notării | Tip act | Nr. act/ data | Emitent | Identificator entitate asociată | Imobil împrejmuit / neîmprejmuit | Imobil contestat / necontestat | Alte observații |
|---------------|---------|---------------|---------|---------------------------------|----------------------------------|--------------------------------|-----------------|
| | | | | | N | | |

5. OBSERVAȚII



Pg. înregistrare sistematica Paulis, Sectorul cadastral nr. 43, 2024

Spre publicare

REGISTRUL CADASTRAL AL IMOBILELOR

UAT: Paulis

Sector cadastral nr.: 43

Zona cooperativizată/necooperativizată: Co

1. DESCRIEREA IMOBILULUI

| DATE TEREN | | | | | | | | | | | DATE CONSTRUCȚII | | | | | |
|----------------------|------------------------|-----------------|--------|--------------------|------------------------------|----------|-----------|-------------|---------------------|-------------------|---------------------------|----------------------|----------------------|--------------|--------|-------------------------|
| Identificat or teren | Adresă imobil | Număr cadastral | Nr. CF | Suprafața măsurată | Intravilan/ Extravilan (I/E) | Nr. top. | Nr. tarla | Nr. parcelă | Categorie folosință | Suprafață parcelă | Identificator construcție | Cod grupă destinație | Suprafață construită | Nr. niveluri | Nr. CF | Constr. cu acte (DA/NU) |
| 1973 | Jud. ARAD, Com. Paulis | | | 452 | E | | 31 | 118/2/1/9 | A | 452 | | | | | | |

2. PROPRIETATEA / POSESIA

| Titularul dreptului/posesiei | | | Data nașterii/ CUI | Domiciliu/ Sediul | Cotă parte | Identificator entitate asociată | Cotă parte teren | Mod de dobândire | Act juridic | | | Obs. privitoare la proprietar |
|------------------------------|------------------|---------------|--------------------|-------------------------------------|------------|---------------------------------|------------------|------------------|--------------|----------------|----------------------|-------------------------------|
| Nume/ Denumire | Inițiala tatălui | Prenume | | | | | | | Tip act | Nr. act/ data | Emitent | |
| NEIDENTIFICAT | | NEIDENTIFICAT | 00000000000000 | Jud. ARAD, Com. Paulis, Loc. Paulis | 1/1 | TEREN | | Lege | Act normativ | 7 / 13.03.1996 | PARLAMENTUL ROMÂNIEI | |


3. SARCINI / DEZMEMBRĂMINTE

| Titular | | | Data nașterii/ CUI | Domiciliu/ Sediul | Tipul sarcinii sau al dezmembrămintelor dreptului de proprietate | Cotă parte | Identificator entitate asociată | Act juridic | | | Valoare ipotecă | Tip monedă |
|----------------|------------------|---------|--------------------|-------------------|--|------------|---------------------------------|-------------|---------------|---------|-----------------|------------|
| Nume/ Denumire | Inițiala tatălui | Prenume | | | | | | Tip act | Nr. act/ data | Emitent | | |
| | | | | | | | | | | | | |

4. NOTĂRI, PROCESE, INTERDICȚII

| Tipul notării | Tip act | Nr. act/ data | Emitent | Identificator entitate asociată | Imobil împrejmuit / neîmprejmuit | Imobil contestat / necontestat | Alte observații |
|---|--------------|----------------|----------------------|---------------------------------|----------------------------------|--------------------------------|-----------------|
| Se notează mențiunea proprietar neidentificat, rezerva comisiei locale de fond funciar. | Act normativ | 7 / 13.03.1996 | PARLAMENTUL ROMÂNIEI | 1973 | N | | |

5. OBSERVAȚII



REGISTRUL CADASTRAL AL IMOBILELOR

UAT: Paulis

Sector cadastral nr.: 43

Zona cooperativizată/necooperativizată: Co

1. DESCRIEREA IMOBILULUI

| DATE TEREN | | | | | | | | | | | DATE CONSTRUCȚII | | | | | |
|---------------------|------------------------|-----------------|--------|--------------------|------------------------------|----------|-----------|-------------|---------------------|-------------------|---------------------------|----------------------|----------------------|--------------|--------|-------------------------|
| Identificator teren | Adresă imobil | Număr cadastral | Nr. CF | Suprafața măsurată | Intravilan/ Extravilan (I/E) | Nr. top. | Nr. tarla | Nr. parcelă | Categorie folosință | Suprafață parcelă | Identificator construcție | Cod grupă destinație | Suprafață construită | Nr. niveluri | Nr. CF | Constr. cu acte (DA/NU) |
| 1974 | Jud. ARAD, Com. Paulis | 307471 | 307471 | 1000 | E | | 31 | 118/2/21 | A | 1000 | | | | | | |

2. PROPRIETATEA / POSESIA

| Titularul dreptului/posesiei | | | Data nașterii/ CUI | Domiciliu/ Sediul | Cotă parte | Identificator entitate asociată | Cotă parte teren | Mod de dobândire | Act juridic | | | Obs. privitoare la proprietar |
|------------------------------|------------------|---------|--------------------|--|------------|---------------------------------|------------------|------------------|--------------|-------------------|---------------------|-------------------------------|
| Nume/ Denumire | Inițiala tatălui | Prenume | | | | | | | Tip act | Nr. act/ data | Emitent | |
| PUȘCĂU | | EMANUEL | 09.04.1993 | Jud. ARAD, Com. Paulis, Loc. Paulis, Nr. 495 | 1/1 | TEREN | | Convenție | Act notarial | 1448 / 11.11.2021 | Batea Cosmin Razvan | |

3. SARCINI / DEZMEMBRĂMINTE

| Titular | | | Data nașterii/ CUI | Domiciliu/ Sediul | Tipul sarcinii sau al dezmembrămintelor dreptului de proprietate | Cotă parte | Identificator entitate asociată | Act juridic | | | Valoare ipotecă | Tip monedă |
|----------------|------------------|---------|--------------------|-------------------|--|------------|---------------------------------|-------------|---------------|---------|-----------------|------------|
| Nume/ Denumire | Inițiala tatălui | Prenume | | | | | | Tip act | Nr. act/ data | Emitent | | |

4. NOTĂRI, PROCESE, INTERDICȚII

| Tipul notării | Tip act | Nr. act/ data | Emitent | Identificator entitate asociată | Imobil împrejmuit / neîmprejmuit | Imobil contestat / necontestat | Alte observații |
|---------------|---------|---------------|---------|---------------------------------|----------------------------------|--------------------------------|-----------------|
| | | | | | N | | |

5. OBSERVAȚII



REGISTRUL CADASTRAL AL IMOBILELOR

UAT: Paulis

Sector cadastral nr.: 43

Zona cooperativizată/necooperativizată: Co

1. DESCRIEREA IMOBILULUI

| DATE TEREN | | | | | | | | | | | DATE CONSTRUCȚII | | | | | |
|----------------------|------------------------|-----------------|--------|--------------------|------------------------------|----------|-----------|-------------|---------------------|-------------------|---------------------------|----------------------|----------------------|--------------|--------|-------------------------|
| Identificat or teren | Adresă imobil | Număr cadastral | Nr. CF | Suprafața măsurată | Intravilan/ Extravilan (I/E) | Nr. top. | Nr. tarla | Nr. parcelă | Categorie folosință | Suprafață parcelă | Identificator construcție | Cod grupă destinație | Suprafață construită | Nr. niveluri | Nr. CF | Constr. cu acte (DA/NU) |
| 1975 | Jud. ARAD, Com. Paulis | | | 1500 | E | | 31 | 118/2/19 | A | 1500 | | | | | | |

2. PROPRIETATEA / POSESIA

| Titularul dreptului/posesiei | | | Data nașterii/ CUI | Domiciliu/ Sediul | Cotă parte | Identificator entitate asociată | Cotă parte teren | Mod de dobândire | Act juridic | | | Obs. privitoare la proprietar |
|------------------------------|------------------|---------------|--------------------|-------------------------------------|------------|---------------------------------|------------------|------------------|--------------|----------------|----------------------|-------------------------------|
| Nume/ Denumire | Inițiala tatălui | Prenume | | | | | | | Tip act | Nr. act/ data | Emitent | |
| NEIDENTIFICAT | | NEIDENTIFICAT | 00000000000000 | Jud. ARAD, Com. Paulis, Loc. Paulis | 1/1 | TEREN | | Lege | Act normativ | 7 / 13.03.1996 | PARLAMENTUL ROMÂNIEI | |


3. SARCINI / DEZMEMBRĂMINTE

| Titular | | | Data nașterii/ CUI | Domiciliu/ Sediul | Tipul sarcinii sau al dezmembrămintelor dreptului de proprietate | Cotă parte | Identificator entitate asociată | Act juridic | | | Valoare ipotecă | Tip monedă |
|----------------|------------------|---------|--------------------|-------------------|--|------------|---------------------------------|-------------|---------------|---------|-----------------|------------|
| Nume/ Denumire | Inițiala tatălui | Prenume | | | | | | Tip act | Nr. act/ data | Emitent | | |
| | | | | | | | | | | | | |

4. NOTĂRI, PROCESE, INTERDICȚII

| Tipul notării | Tip act | Nr. act/ data | Emitent | Identificator entitate asociată | Imobil împrejmuit / neîmprejmuit | Imobil contestat / necontestat | Alte observații |
|---|--------------|----------------|----------------------|---------------------------------|----------------------------------|--------------------------------|-----------------|
| Se notează mențiunea proprietar neidentificat, rezerva comisiei locale de fond funciar. | Act normativ | 7 / 13.03.1996 | PARLAMENTUL ROMÂNIEI | 1975 | N | | |

5. OBSERVAȚII



REGISTRUL CADASTRAL AL IMOBILELOR

UAT: Paulis

Sector cadastral nr.: 43

Zona cooperativizată/necooperativizată: Co

1. DESCRIEREA IMOBILULUI

| DATE TEREN | | | | | | | | | | | DATE CONSTRUCȚII | | | | | |
|----------------------------|------------------------|--------------------|--------|-----------------------|------------------------------------|-------------|--------------|----------------|------------------------|----------------------|------------------------------|-------------------------|-------------------------|--------------|--------|-------------------------------|
| Identificat or teren | Adresă imobil | Număr cadastral | Nr. CF | Suprafața măsurată | Intravilan/ Extravilan (I/E) | Nr. top. | Nr. tarla | Nr. parcelă | Categorie folosință | Suprafață parcelă | Identificator construcție | Cod grupă destinație | Suprafață construită | Nr. niveluri | Nr. CF | Constr. cu acte (DA/NU) |
| 1976 | Jud. ARAD, Com. Paulis | 307472 | 307472 | 1300 | E | | 31 | 118/2/18 | A | 1300 | | | | | | |

2. PROPRIETATEA / POSESIA

| Titularul dreptului/posesiei | | | Data nașterii/ CUI | Domiciliu/ Sediul | Cotă parte | Identificator entitate asociată | Cotă parte teren | Mod de dobândire | Act juridic | | | Obs. privitoare la proprietar |
|------------------------------|---------------------|---------|-----------------------|---|---------------|---------------------------------------|------------------------|---------------------|--------------|---|---------------------------|----------------------------------|
| Nume/ Denumire | Inițiala tatălui | Prenume | | | | | | | Tip act | Nr. act/ data | Emitent | |
| PUȘCĂU | | EMANUEL | 09.04.1993 | Jud. ARAD, Com. Paulis, Loc. Paulis, Nr. 495 | 1/1 | TEREN | | Convenție | Act notarial | 1448- CONTRACT DE VANZARE- CUMPARAR E- / 11.11.2021 | NP Batea Cosmin Razvan | |

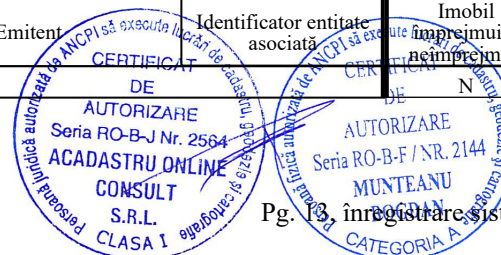
3. SARCINI / DEZMEMBRĂMINTE

| Titular | | | Data nașterii/ CUI | Domiciliu/ Sediul | Tipul sarcinii sau al dezmembrămintelor dreptului de proprietate | Cotă parte | Identificator entitate asociată | Act juridic | | | Valoare ipotecă | Tip monedă |
|----------------|---------------------|---------|-----------------------|-------------------|--|---------------|---------------------------------------|-------------|---------------|---------|--------------------|---------------|
| Nume/ Denumire | Inițiala tatălui | Prenume | | | | | | Tip act | Nr. act/ data | Emitent | | |

4. NOTĂRI, PROCESE, INTERDICȚII

| Tipul notării | Tip act | Nr. act/ data | Emitent | Identificator entitate asociată | Imobil imprejmuit / neimprejmuit | Imobil contestat / necontestat | Alte observații |
|---------------|---------|---------------|---------|------------------------------------|--|--------------------------------|-----------------|
| | | | | | | | |

5. OBSERVAȚII



REGISTRUL CADASTRAL AL IMOBILELOR

UAT: Paulis

Sector cadastral nr.: 43

Zona cooperativizată/necooperativizată: Co

1. DESCRIEREA IMOBILULUI

| DATE TEREN | | | | | | | | | | | DATE CONSTRUCȚII | | | | | |
|---------------------|------------------------|-----------------|--------|--------------------|------------------------------|----------|-----------|-------------|---------------------|-------------------|---------------------------|----------------------|----------------------|--------------|--------|----------------------------|
| Identificator teren | Adresă imobil | Număr cadastral | Nr. CF | Suprafața măsurată | Intravilan/ Extravilan (I/E) | Nr. top. | Nr. tarla | Nr. parcelă | Categorie folosință | Suprafață parcelă | Identificator construcție | Cod grupă destinație | Suprafață construită | Nr. niveluri | Nr. CF | Constr. cu acte la (DA/NU) |
| 1977 | Jud. ARAD, Com. Paulis | | | 1100 | E | | 31 | 118/2/17 | A | 1100 | | | | | | |

2. PROPRIETATEA / POSESIA

| Titularul dreptului/posesiei | | | Data nașterii/ CUI | Domiciliu/ Sediul | Cotă parte | Identificator entitate asociată | Cotă parte teren | Mod de dobândire | Act juridic | | | Obs. privitoare la proprietar |
|------------------------------|------------------|---------|--------------------|-------------------------------------|------------|---------------------------------|------------------|------------------|-------------------|---------------------|--------------|-------------------------------|
| Nume/ Denumire | Inițiala tatălui | Prenume | | | | | | | Tip act | Nr. act/ data | Emitent | |
| CURETEAN | | LIVIA | - | Jud. ARAD, Com. Paulis, Loc. Paulis | 1/1 | TEREN | | Reconstituire | Act administrativ | 158814 / 28.10.2009 | CJSDPAT ARAD | |

3. SARCINI / DEZMEMBRĂMINTE

| Titular | | | Data nașterii/ CUI | Domiciliu/ Sediul | Tipul sarcinii sau al dezmembrămintelor dreptului de proprietate | Cotă parte | Identificator entitate asociată | Act juridic | | | Valoare ipotecă | Tip monedă |
|----------------|------------------|---------|--------------------|-------------------|--|------------|---------------------------------|-------------|---------------|---------|-----------------|------------|
| Nume/ Denumire | Inițiala tatălui | Prenume | | | | | | Tip act | Nr. act/ data | Emitent | | |

4. NOTĂRI, PROCESE, INTERDICȚII

| Tipul notării | Tip act | Nr. act/ data | Emitent | Identificator entitate asociată | Imobil împrejmuit / neîmprejmuit | Imobil contestat / necontestat | Alte observații |
|---------------|---------|---------------|---------|---------------------------------|----------------------------------|--------------------------------|-----------------|
| | | | | | N | | |

5. OBSERVAȚII



REGISTRUL CADASTRAL AL IMOBILELOR

UAT: Paulis

Sector cadastral nr.: 43

Zona cooperativizată/necooperativizată: Co

1. DESCRIEREA IMOBILULUI

| DATE TEREN | | | | | | | | | | | DATE CONSTRUCȚII | | | | | |
|----------------------|------------------------|-----------------|--------|--------------------|------------------------------|----------|-----------|-------------|---------------------|-------------------|---------------------------|----------------------|----------------------|--------------|--------|-------------------------|
| Identificat or teren | Adresă imobil | Număr cadastral | Nr. CF | Suprafața măsurată | Intravilan/ Extravilan (I/E) | Nr. top. | Nr. tarla | Nr. parcelă | Categorie folosință | Suprafață parcelă | Identificator construcție | Cod grupă destinație | Suprafață construită | Nr. niveluri | Nr. CF | Constr. cu acte (DA/NU) |
| 1978 | Jud. ARAD, Com. Paulis | 303472 | 303472 | 1600 | E | | 31 | 118/2/16 | A | 1600 | | | | | | |

2. PROPRIETATEA / POSESIA

| Titularul dreptului/posesiei | | | Data nașterii/ CUI | Domiciliu/ Sediul | Cotă parte | Identificator entitate asociată | Cotă parte teren | Mod de dobândire | Act juridic | | | Obs. privitoare la proprietar |
|------------------------------|------------------|------------------|--------------------|--|------------|---------------------------------|------------------|------------------|--------------|-------------------|---------------------------------------|-------------------------------|
| Nume/ Denumire | Inițiala tatălui | Prenume | | | | | | | Tip act | Nr. act/ data | Emitent | |
| GHIT | | NICOLETA-DENISEA | 22.02.1963 | Jud. ARAD, Com. Paulis, Loc. Paulis, Nr. 469 | 1/2 | TEREN | | Succesiune | Act notarial | 169 / 19.09.2012 | Biroul Notarului Public Iorga Adriana | |
| GHIT | | NICOLETA-DENISEA | 22.02.1963 | Jud. ARAD, Com. Paulis, Loc. Paulis, Nr. 469 | 1/2 | TEREN | | Convenție | Act notarial | 2136 / 06.10.2016 | Birou Individual Notarial Farcuti | |


3. SARCINI / DEZMEMBRĂMINTE

| Titular | | | Data nașterii/ CUI | Domiciliu/ Sediul | Tipul sarcinii sau al dezmembrămintelor dreptului de proprietate | Cotă parte | Identificator entitate asociată | Act juridic | | | Valoare ipotecă | Tip monedă |
|----------------|------------------|---------|--------------------|-------------------|--|------------|---------------------------------|-------------|---------------|---------|-----------------|------------|
| Nume/ Denumire | Inițiala tatălui | Prenume | | | | | | Tip act | Nr. act/ data | Emitent | | |

4. NOTĂRI, PROCESE, INTERDICȚII

| Tipul notării | Tip act | Nr. act/ data | Emitent | Identificator entitate asociată | Imobil împrejmuit / neîmprejmuit | Imobil contestat / necontestat | Alte observații |
|---------------|---------|---------------|---------|---------------------------------|----------------------------------|--------------------------------|-----------------|
| | | | | | | | |

5. OBSERVAȚII



REGISTRUL CADASTRAL AL IMOBILELOR

UAT: Paulis

Sector cadastral nr.: 43

Zona cooperativizată/necooperativizată: Co

1. DESCRIEREA IMOBILULUI

| DATE TEREN | | | | | | | | | | | DATE CONSTRUCȚII | | | | | |
|---------------------|------------------------|-----------------|--------|--------------------|------------------------------|----------|-----------|-------------|---------------------|-------------------|---------------------------|----------------------|----------------------|--------------|--------|----------------------------|
| Identificator teren | Adresă imobil | Număr cadastral | Nr. CF | Suprafața măsurată | Intravilan/ Extravilan (I/E) | Nr. top. | Nr. tarla | Nr. parcelă | Categorie folosință | Suprafață parcelă | Identificator construcție | Cod grupă destinație | Suprafață construită | Nr. niveluri | Nr. CF | Constr. cu acte la (DA/NU) |
| 1979 | Jud. ARAD, Com. Paulis | | | 1500 | E | | 31 | 118/2/15 | A | 1500 | | | | | | |

2. PROPRIETATEA / POSESIA

| Titularul dreptului/posesiei | | | Data nașterii/ CUI | Domiciliu/ Sediul | Cotă parte | Identificator entitate asociată | Cotă parte teren | Mod de dobândire | Act juridic | | | Obs. privitoare la proprietar |
|------------------------------|------------------|---------|--------------------|--|------------|---------------------------------|------------------|------------------|-------------------|---------------------|--------------|-------------------------------|
| Nume/ Denumire | Inițiala tatălui | Prenume | | | | | | | Tip act | Nr. act/ data | Emitent | |
| AGRIJAN | | IOAN | 12.10.1952 | Jud. ARAD, Com. Paulis, Loc. Paulis, Nr. 522 | 1/1 | TEREN | | Reconstituire | Act administrativ | 161054 / 26.10.2012 | CJSDPAT ARAD | |


3. SARCINI / DEZMEMBRĂMINTE

| Titular | | | Data nașterii/ CUI | Domiciliu/ Sediul | Tipul sarcinii sau al dezmembrămintelor dreptului de proprietate | Cotă parte | Identificator entitate asociată | Act juridic | | | Valoare ipotecă | Tip monedă |
|----------------|------------------|---------|--------------------|-------------------|--|------------|---------------------------------|-------------|---------------|---------|-----------------|------------|
| Nume/ Denumire | Inițiala tatălui | Prenume | | | | | | Tip act | Nr. act/ data | Emitent | | |

4. NOTĂRI, PROCESE, INTERDICȚII

| Tipul notării | Tip act | Nr. act/ data | Emitent | Identificator entitate asociată | Imobil împrejmuit / neîmprejmuit | Imobil contestat / necontestat | Alte observații |
|---------------|---------|---------------|---------|---------------------------------|----------------------------------|--------------------------------|-----------------|
| | | | | | N | | |

5. OBSERVAȚII



REGISTRUL CADASTRAL AL IMOBILELOR

UAT: Paulis

Sector cadastral nr.: 43

Zona cooperativizată/necooperativizată: Co

1. DESCRIEREA IMOBILULUI

| DATE TEREN | | | | | | | | | | | DATE CONSTRUCȚII | | | | | |
|---------------------|------------------------|-----------------|--------|--------------------|------------------------------|----------|-----------|-------------|---------------------|-------------------|---------------------------|----------------------|----------------------|--------------|--------|-------------------------|
| Identificator teren | Adresă imobil | Număr cadastral | Nr. CF | Suprafața măsurată | Intravilan/ Extravilan (I/E) | Nr. top. | Nr. tarla | Nr. parcelă | Categorie folosință | Suprafață parcelă | Identificator construcție | Cod grupă destinație | Suprafață construită | Nr. niveluri | Nr. CF | Constr. cu acte (DA/NU) |
| 1980 | Jud. ARAD, Com. Paulis | | | 1800 | E | | 31 | 118/2/14 | A | 1800 | | | | | | |

2. PROPRIETATEA / POSESIA

| Titularul dreptului/posesiei | | | Data nașterii/ CUI | Domiciliu/ Sediul | Cotă parte | Identificator entitate asociată | Cotă parte teren | Mod de dobândire | Act juridic | | | Obs. privitoare la proprietar |
|------------------------------|------------------|---------|--------------------|-------------------------------------|------------|---------------------------------|------------------|------------------|-------------------|--------------------|--------------|-------------------------------|
| Nume/ Denumire | Inițiala tatălui | Prenume | | | | | | | Tip act | Nr. act/ data | Emitent | |
| CIORĂU | | AUREL | - | Jud. ARAD, Com. Paulis, Loc. Paulis | 1/1 | TEREN | | Reconstituire | Act administrativ | 43979 / 18.10.2002 | CJSDPAT ARAD | |


3. SARCINI / DEZMEMBRĂMINTE

| Titular | | | Data nașterii/ CUI | Domiciliu/ Sediul | Tipul sarcinii sau al dezmembrămintelor dreptului de proprietate | Cotă parte | Identificator entitate asociată | Act juridic | | | Valoare ipotecă | Tip monedă |
|----------------|------------------|---------|--------------------|-------------------|--|------------|---------------------------------|-------------|---------------|---------|-----------------|------------|
| Nume/ Denumire | Inițiala tatălui | Prenume | | | | | | Tip act | Nr. act/ data | Emitent | | |
| | | | | | | | | | | | | |

4. NOTĂRI, PROCESE, INTERDICȚII

| Tipul notării | Tip act | Nr. act/ data | Emitent | Identificator entitate asociată | Imobil împrejmuit / neîmprejmuit | Imobil contestat / necontestat | Alte observații |
|---------------|---------|---------------|---------|---------------------------------|----------------------------------|--------------------------------|-----------------|
| | | | | | N | | |

5. OBSERVAȚII



REGISTRUL CADASTRAL AL IMOBILELOR

UAT: Paulis

Sector cadastral nr.: 43

Zona cooperativizată/necooperativizată: Co

1. DESCRIEREA IMOBILULUI

| DATE TEREN | | | | | | | | | | | DATE CONSTRUCȚII | | | | | |
|----------------------|------------------------|-----------------|--------|--------------------|------------------------------|----------|-----------|-------------|---------------------|-------------------|---------------------------|----------------------|----------------------|--------------|--------|-------------------------|
| Identificat or teren | Adresă imobil | Număr cadastral | Nr. CF | Suprafața măsurată | Intravilan/ Extravilan (I/E) | Nr. top. | Nr. tarla | Nr. parcelă | Categorie folosință | Suprafață parcelă | Identificator construcție | Cod grupă destinație | Suprafață construită | Nr. niveluri | Nr. CF | Constr. cu acte (DA/NU) |
| 1981 | Jud. ARAD, Com. Paulis | | | 2400 | E | | 31 | 118/2/13 | A | 2400 | | | | | | |

2. PROPRIETATEA / POSESIA

| Titularul dreptului/posesiei | | | Data nașterii/ CUI | Domiciliu/ Sediul | Cotă parte | Identificator entitate asociată | Cotă parte teren | Mod de dobândire | Act juridic | | | Obs. privitoare la proprietar |
|------------------------------|------------------|---------------|--------------------|-------------------------------------|------------|---------------------------------|------------------|------------------|--------------|----------------|----------------------|-------------------------------|
| Nume/ Denumire | Inițiala tatălui | Prenume | | | | | | | Tip act | Nr. act/ data | Emitent | |
| NEIDENTIFICAT | | NEIDENTIFICAT | 00000000000000 | Jud. ARAD, Com. Paulis, Loc. Paulis | 1/1 | TEREN | | Lege | Act normativ | 7 / 13.03.1996 | PARLAMENTUL ROMÂNIEI | |


3. SARCINI / DEZMEMBRĂMINTE

| Titular | | | Data nașterii/ CUI | Domiciliu/ Sediul | Tipul sarcinii sau al dezmembrămintelor dreptului de proprietate | Cotă parte | Identificator entitate asociată | Act juridic | | | Valoare ipotecă | Tip monedă |
|----------------|------------------|---------|--------------------|-------------------|--|------------|---------------------------------|-------------|---------------|---------|-----------------|------------|
| Nume/ Denumire | Inițiala tatălui | Prenume | | | | | | Tip act | Nr. act/ data | Emitent | | |
| | | | | | | | | | | | | |

4. NOTĂRI, PROCESE, INTERDICȚII

| Tipul notării | Tip act | Nr. act/ data | Emitent | Identificator entitate asociată | Imobil împrejmuit / neîmprejmuit | Imobil contestat / necontestat | Alte observații |
|---|--------------|----------------|----------------------|---------------------------------|----------------------------------|--------------------------------|-----------------|
| Se notează mențiunea proprietar neidentificat, rezerva comisiei locale de fond funciar. | Act normativ | 7 / 13.03.1996 | PARLAMENTUL ROMÂNIEI | 1981 | N | | |

5. OBSERVAȚII



REGISTRUL CADASTRAL AL IMOBILELOR

UAT: Paulis

Sector cadastral nr.: 43

Zona cooperativizată/necooperativizată: Co

1. DESCRIEREA IMOBILULUI

| DATE TEREN | | | | | | | | | | | DATE CONSTRUCȚII | | | | | |
|---------------------|------------------------|-----------------|--------|--------------------|------------------------------|----------|-----------|-------------|---------------------|-------------------|---------------------------|----------------------|----------------------|--------------|--------|----------------------------|
| Identificator teren | Adresă imobil | Număr cadastral | Nr. CF | Suprafața măsurată | Intravilan/ Extravilan (I/E) | Nr. top. | Nr. tarla | Nr. parcelă | Categorie folosință | Suprafață parcelă | Identificator construcție | Cod grupă destinație | Suprafață construită | Nr. niveluri | Nr. CF | Constr. cu acte la (DA/NU) |
| 1982 | Jud. ARAD, Com. Paulis | | | 2400 | E | | 31 | 118/2/12 | A | 2400 | | | | | | |

2. PROPRIETATEA / POSESIA

| Titularul dreptului/posesiei | | | Data nașterii/ CUI | Domiciliu/ Sediul | Cotă parte | Identificator entitate asociată | Cotă parte teren | Mod de dobândire | Act juridic | | | Obs. privitoare la proprietar |
|------------------------------|------------------|---------|--------------------|-------------------------------------|------------|---------------------------------|------------------|------------------|-------------------|---------------------|--------------|-------------------------------|
| Nume/ Denumire | Inițiala tatălui | Prenume | | | | | | | Tip act | Nr. act/ data | Emitent | |
| LUTA | | PETRU | - | Jud. ARAD, Com. Paulis, Loc. Paulis | 1/1 | TEREN | | Reconstituire | Act administrativ | 157891 / 19.01.2009 | CJSDPAT ARAD | |


3. SARCINI / DEZMEMBRĂMINTE

| Titular | | | Data nașterii/ CUI | Domiciliu/ Sediul | Tipul sarcinii sau al dezmembrămintelor dreptului de proprietate | Cotă parte | Identificator entitate asociată | Act juridic | | | Valoare ipotecă | Tip monedă |
|----------------|------------------|---------|--------------------|-------------------|--|------------|---------------------------------|-------------|---------------|---------|-----------------|------------|
| Nume/ Denumire | Inițiala tatălui | Prenume | | | | | | Tip act | Nr. act/ data | Emitent | | |

4. NOTĂRI, PROCESE, INTERDICȚII

| Tipul notării | Tip act | Nr. act/ data | Emitent | Identificator entitate asociată | Imobil împrejmuit / neîmprejmuit | Imobil contestat / necontestat | Alte observații |
|---------------|---------|---------------|---------|---------------------------------|----------------------------------|--------------------------------|-----------------|
| | | | | | N | | |

5. OBSERVAȚII



REGISTRUL CADASTRAL AL IMOBILELOR

UAT: Paulis

Sector cadastral nr.: 43

Zona cooperativizată/necooperativizată: Co

1. DESCRIEREA IMOBILULUI

| DATE TEREN | | | | | | | | | | | DATE CONSTRUCȚII | | | | | |
|----------------------------|------------------------|--------------------|--------|-----------------------|------------------------------------|-------------|--------------|----------------|------------------------|----------------------|------------------------------|-------------------------|-------------------------|--------------|--------|-------------------------------|
| Identificat or teren | Adresă imobil | Număr cadastral | Nr. CF | Suprafața măsurată | Intravilan/ Extravilan (I/E) | Nr. top. | Nr. tarla | Nr. parcelă | Categorie folosință | Suprafață parcelă | Identificator construcție | Cod grupă destinație | Suprafață construită | Nr. niveluri | Nr. CF | Constr. cu acte (DA/NU) |
| 1983 | Jud. ARAD, Com. Paulis | | | 2800 | E | | 31 | 118/2/11 | A | 2800 | | | | | | |

2. PROPRIETATEA / POSESIA

| Titularul dreptului/posesiei | | | Data nașterii/ CUI | Domiciliu/ Sediu | Cotă parte | Identificator entitate asociată | Cotă parte teren | Mod de dobândire | Act juridic | | | Obs. privitoare la proprietar |
|------------------------------|---------------------|---------|-----------------------|--|---------------|---------------------------------------|------------------------|---------------------|----------------------|------------------------|--------------|----------------------------------|
| Nume/ Denumire | Inițiala tatălui | Prenume | | | | | | | Tip act | Nr. act/ data | Emitent | |
| AVRAM | | MARIA | - | Jud. ARAD, Com. Paulis, Loc. Paulis | 1/1 | TEREN | | Reconstituire | Act administrativ | 142620 / 29.11.2002 | CJSDPAT ARAD | |
| STANCU | | NICOLAE | - | Jud. ARAD, Com. Paulis, Loc. Paulis | | | | | | | | |

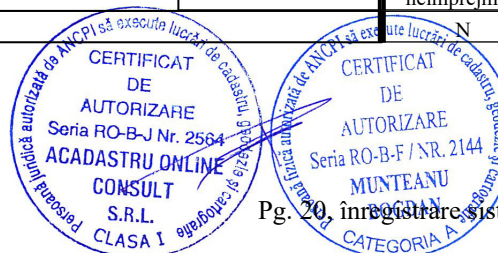
3. SARCINI / DEZMEMBRĂMINTE

| Titular | | | Data nașterii/ CUI | Domiciliu/ Sediu | Tipul sarcinii sau al dezmembrămintelor dreptului de proprietate | Cotă parte | Identificator entitate asociată | Act juridic | | | Valoare ipotecă | Tip monedă |
|----------------|---------------------|---------|-----------------------|------------------|--|---------------|---------------------------------------|-------------|---------------|---------|--------------------|---------------|
| Nume/ Denumire | Inițiala tatălui | Prenume | | | | | | Tip act | Nr. act/ data | Emitent | | |

4. NOTĂRI, PROCESE, INTERDICȚII

| Tipul notării | Tip act | Nr. act/ data | Emitent | Identificator entitate asociată | Imobil împrejmuit / neîmprejmuit | Imobil contestat / necontestat | Alte observații |
|---------------|---------|---------------|---------|------------------------------------|--|--------------------------------|-----------------|
| | | | | | | | |

5. OBSERVAȚII



REGISTRUL CADASTRAL AL IMOBILELOR

UAT: Paulis

Sector cadastral nr.: 43

Zona cooperativizată/necooperativizată: Co

1. DESCRIEREA IMOBILULUI

| DATE TEREN | | | | | | | | | | | DATE CONSTRUCȚII | | | | | |
|----------------------------|------------------------|--------------------|--------|-----------------------|------------------------------------|-------------|--------------|----------------|------------------------|----------------------|------------------------------|-------------------------|-------------------------|--------------|--------|-------------------------------|
| Identificat or teren | Adresă imobil | Număr cadastral | Nr. CF | Suprafața măsurată | Intravilan/ Extravilan (I/E) | Nr. top. | Nr. tarla | Nr. parcelă | Categorie folosință | Suprafață parcelă | Identificator construcție | Cod grupă destinație | Suprafață construită | Nr. niveluri | Nr. CF | Constr. cu acte (DA/NU) |
| 1984 | Jud. ARAD, Com. Paulis | 302548 | 302548 | 6200 | E | | 31 | 118/2/10 | A | 6200 | | | | | | |

2. PROPRIETATEA / POSESIA

| Titularul dreptului/posesiei | | | Data nașterii/ CUI | Domiciliu/ Sediul | Cotă parte | Identificator entitate asociată | Cotă parte teren | Mod de dobândire | Act juridic | | | Obs. privitoare la proprietar |
|------------------------------|---------------------|---------------|-----------------------|--|---------------|---------------------------------------|------------------------|---------------------|--------------|----------------------|---------------|----------------------------------|
| Nume/ Denumire | Inițiala tatălui | Prenume | | | | | | | Tip act | Nr. act/ data | Emitent | |
| HANCEA | | DORIN-NICOLAE | 02.12.1956 | Jud. ARAD, Com. Paulis, Loc. Paulis, Strada Aurel Vlaicu Nr. 4, Bl. A1, Sc. B, Et. 2, Ap. 13 | 1/2 | TEREN | | Sucesiune | Act notarial | 149 / 26.05.2017 | Flueras Petru | |
| HANCEA | | DORIN-NICOLAE | 02.12.1956 | Jud. ARAD, Com. Paulis, Loc. Paulis, Strada Aurel Vlaicu Nr. 4, Bl. A1, Sc. B, Et. 2, Ap. 13 | 1/2 | TEREN | | Convenție | Act notarial | 2458 / 31.05.2017 | Flueras Petru | |


3. SARCINI / DEZMEMBRĂMINTE

| Titular | | | Data nașterii/ CUI | Domiciliu/ Sediul | Tipul sarcinii sau al dezmembrămintelor dreptului de proprietate | Cotă parte | Identificator entitate asociată | Act juridic | | | Valoare ipotecă | Tip monedă |
|----------------|---------------------|---------|-----------------------|-------------------|--|---------------|---------------------------------------|-------------|---------------|---------|--------------------|---------------|
| Nume/ Denumire | Inițiala tatălui | Prenume | | | | | | Tip act | Nr. act/ data | Emitent | | |

4. NOTĂRI, PROCESE, INTERDICȚII

| Tipul notării | Tip act | Nr. act/ data | Emitent | Identificator entitate asociată | Imobil împrejmuit / nemprejmuit | Imobil contestat / necontestat | Alte observații |
|---------------|---------|---------------|---------|------------------------------------|---------------------------------------|--------------------------------|-----------------|
| | | | | | | | |

5. OBSERVAȚII



REGISTRUL CADASTRAL AL IMOBILELOR

UAT: Paulis

Sector cadastral nr.: 43

Zona cooperativizată/necooperativizată: Co

1. DESCRIEREA IMOBILULUI

| DATE TEREN | | | | | | | | | | | DATE CONSTRUCȚII | | | | | |
|---------------------|------------------------|-----------------|--------|--------------------|------------------------------|----------|-----------|-------------|---------------------|-------------------|---------------------------|----------------------|----------------------|--------------|--------|-------------------------|
| Identificator teren | Adresă imobil | Număr cadastral | Nr. CF | Suprafața măsurată | Intravilan/ Extravilan (I/E) | Nr. top. | Nr. tarla | Nr. parcelă | Categorie folosință | Suprafață parcelă | Identificator construcție | Cod grupă destinație | Suprafață construită | Nr. niveluri | Nr. CF | Constr. cu acte (DA/NU) |
| 1985 | Jud. ARAD, Com. Paulis | | | 5800 | E | | 31 | 118/2/9 | A | 5800 | | | | | | |

2. PROPRIETATEA / POSESIA

| Titularul dreptului/posesiei | | | Data nașterii/ CUI | Domiciliu/ Sediu | Cotă parte | Identificator entitate asociată | Cotă parte teren | Mod de dobândire | Act juridic | | | Obs. privitoare la proprietar |
|------------------------------|------------------|---------|--------------------|-------------------------------------|------------|---------------------------------|------------------|-------------------|---------------------|---------------|---------|-------------------------------|
| Nume/ Denumire | Inițiala tatălui | Prenume | | | | | | | Tip act | Nr. act/ data | Emitent | |
| CIORAU | | EMILIA | - | Jud. ARAD, Com. Paulis, Loc. Paulis | 1/1 | TEREN | Reconstituire | Act administrativ | 144022 / 20.12.2002 | CJSDPAT ARAD | | |
| CIORAU | | TIBERIU | 15.02.1953 | Jud. ARAD, Com. Paulis, Loc. Paulis | | | | | | | | |
| IVAN | | FELICIA | 12.11.1950 | Jud. ARAD, Com. Paulis, Loc. Paulis | | | | | | | | |
| TOMA | | STEFAN | - | Jud. ARAD, Com. Paulis, Loc. Paulis | | | | | | | | |

3. SARCINI / DEZMEMBRĂMINTE

| Titular | | | Data nașterii/ CUI | Domiciliu/ Sediu | Tipul sarcinii sau al dezmembrămintelor dreptului de proprietate | Cotă parte | Identificator entitate asociată | Act juridic | | | Valoare ipotecă | Tip monedă |
|----------------|------------------|---------|--------------------|------------------|--|------------|---------------------------------|-------------|---------------|---------|-----------------|------------|
| Nume/ Denumire | Inițiala tatălui | Prenume | | | | | | Tip act | Nr. act/ data | Emitent | | |

4. NOTĂRI, PROCESE, INTERDICȚII

| Tipul notării | Tip act | Nr. act/ data | Emitent | Identificator entitate asociată | Imobil contestat / necontestat | Alte observații |
|---------------|---------|---------------|---------|---------------------------------|--------------------------------|-----------------|
| | | | | | | |

5. OBSERVAȚII

| Tipul notării | Tip act | Nr. act/ data | Emitent | Identificator entitate asociată | Imobil contestat / necontestat | Alte observații |
|---------------|---------|---------------|---------|---------------------------------|--------------------------------|-----------------|
| | | | | | | |



REGISTRUL CADASTRAL AL IMOBILELOR

UAT: Paulis

Sector cadastral nr.: 43

Zona cooperativizată/necooperativizată: Co

1. DESCRIEREA IMOBILULUI

| DATE TEREN | | | | | | | | | | | DATE CONSTRUCȚII | | | | | |
|---------------------|------------------------|-----------------|--------|--------------------|------------------------------|----------|-----------|-------------|---------------------|-------------------|---------------------------|----------------------|----------------------|--------------|--------|----------------------------|
| Identificator teren | Adresă imobil | Număr cadastral | Nr. CF | Suprafața măsurată | Intravilan/ Extravilan (I/E) | Nr. top. | Nr. tarla | Nr. parcelă | Categorie folosință | Suprafață parcelă | Identificator construcție | Cod grupă destinație | Suprafață construită | Nr. niveluri | Nr. CF | Constr. cu acte la (DA/NU) |
| 1986 | Jud. ARAD, Com. Paulis | | | 3900 | E | | 31 | 118/2/8 | A | 3900 | | | | | | |

2. PROPRIETATEA / POSESIA

| Titularul dreptului/posesiei | | | Data nașterii/ CUI | Domiciliu/ Sediu | Cotă parte | Identificator entitate asociată | Cotă parte teren | Mod de dobândire | Act juridic | | | Obs. privitoare la proprietar |
|------------------------------|------------------|---------|--------------------|-------------------------------------|------------|---------------------------------|------------------|------------------|-------------------|---------------------|--------------|-------------------------------|
| Nume/ Denumire | Inițiala tatălui | Prenume | | | | | | | Tip act | Nr. act/ data | Emitent | |
| VOICA | | SILVIA | - | Jud. ARAD, Com. Paulis, Loc. Paulis | 1/1 | TEREN | | Reconstituire | Act administrativ | 157894 / 19.01.2009 | CJSDPAT ARAD | |

3. SARCINI / DEZMEMBRĂMINTE

| Titular | | | Data nașterii/ CUI | Domiciliu/ Sediu | Tipul sarcinii sau al dezmembrămintelor dreptului de proprietate | Cotă parte | Identificator entitate asociată | Act juridic | | | Valoare ipotecă | Tip monedă |
|----------------|------------------|---------|--------------------|------------------|--|------------|---------------------------------|-------------|---------------|---------|-----------------|------------|
| Nume/ Denumire | Inițiala tatălui | Prenume | | | | | | Tip act | Nr. act/ data | Emitent | | |

4. NOTĂRI, PROCESE, INTERDICȚII

| Tipul notării | Tip act | Nr. act/ data | Emitent | Identificator entitate asociată | Imobil împrejmuit / neîmprejmuit | Imobil contestat / necontestat | Alte observații |
|---------------|---------|---------------|---------|---------------------------------|----------------------------------|--------------------------------|-----------------|
| | | | | | N | | |

5. OBSERVAȚII



REGISTRUL CADASTRAL AL IMOBILELOR

UAT: Paulis

Sector cadastral nr.: 43

Zona cooperativizată/necooperativizată: Co

1. DESCRIEREA IMOBILULUI

| DATE TEREN | | | | | | | | | | | DATE CONSTRUCȚII | | | | | |
|----------------------|------------------------|-----------------|--------|--------------------|------------------------------|----------|-----------|-------------|---------------------|-------------------|---------------------------|----------------------|----------------------|--------------|--------|-------------------------|
| Identificat or teren | Adresă imobil | Număr cadastral | Nr. CF | Suprafața măsurată | Intravilan/ Extravilan (I/E) | Nr. top. | Nr. tarla | Nr. parcelă | Categorie folosință | Suprafață parcelă | Identificator construcție | Cod grupă destinație | Suprafață construită | Nr. niveluri | Nr. CF | Constr. cu acte (DA/NU) |
| 1987 | Jud. ARAD, Com. Paulis | | | 3300 | E | | 31 | 118/2/7 | A | 3300 | | | | | | |

2. PROPRIETATEA / POSESIA

| Titularul dreptului/posesiei | | | Data nașterii/ CUI | Domiciliu/ Sediul | Cotă parte | Identificator entitate asociată | Cotă parte teren | Mod de dobândire | Act juridic | | | Obs. privitoare la proprietar |
|------------------------------|------------------|---------------|--------------------|-------------------------------------|------------|---------------------------------|------------------|------------------|--------------|----------------|----------------------|-------------------------------|
| Nume/ Denumire | Inițiala tatălui | Prenume | | | | | | | Tip act | Nr. act/ data | Emitent | |
| NEIDENTIFICAT | | NEIDENTIFICAT | 00000000000000 | Jud. ARAD, Com. Paulis, Loc. Paulis | 1/1 | TEREN | | Lege | Act normativ | 7 / 13.03.1996 | PARLAMENTUL ROMÂNIEI | |


3. SARCINI / DEZMEMBRĂMINTE

| Titular | | | Data nașterii/ CUI | Domiciliu/ Sediul | Tipul sarcinii sau al dezmembrămintelor dreptului de proprietate | Cotă parte | Identificator entitate asociată | Act juridic | | | Valoare ipotecă | Tip monedă |
|----------------|------------------|---------|--------------------|-------------------|--|------------|---------------------------------|-------------|---------------|---------|-----------------|------------|
| Nume/ Denumire | Inițiala tatălui | Prenume | | | | | | Tip act | Nr. act/ data | Emitent | | |
| | | | | | | | | | | | | |

4. NOTĂRI, PROCESE, INTERDICȚII

| Tipul notării | Tip act | Nr. act/ data | Emitent | Identificator entitate asociată | Imobil împrejmuit / neîmprejmuit | Imobil contestat / necontestat | Alte observații |
|---|--------------|----------------|----------------------|---------------------------------|----------------------------------|--------------------------------|-----------------|
| Se notează mențiunea proprietar neidentificat, rezerva comisiei locale de fond funciar. | Act normativ | 7 / 13.03.1996 | PARLAMENTUL ROMÂNIEI | 1987 | N | | |

5. OBSERVAȚII



REGISTRUL CADASTRAL AL IMOBILELOR

UAT: Paulis

Sector cadastral nr.: 43

Zona cooperativizată/necooperativizată: Co

1. DESCRIEREA IMOBILULUI

| DATE TEREN | | | | | | | | | | | DATE CONSTRUCȚII | | | | | |
|----------------------|------------------------|-----------------|--------|--------------------|------------------------------|----------|-----------|-------------|---------------------|-------------------|---------------------------|----------------------|----------------------|--------------|--------|-------------------------|
| Identificat or teren | Adresă imobil | Număr cadastral | Nr. CF | Suprafața măsurată | Intravilan/ Extravilan (I/E) | Nr. top. | Nr. tarla | Nr. parcelă | Categorie folosință | Suprafață parcelă | Identificator construcție | Cod grupă destinație | Suprafață construită | Nr. niveluri | Nr. CF | Constr. cu acte (DA/NU) |
| 1988 | Jud. ARAD, Com. Paulis | | | 6700 | E | | 31 | 118/2/6 | A | 6700 | | | | | | |

2. PROPRIETATEA / POSESIA

| Titularul dreptului/posesiei | | | Data nașterii/ CUI | Domiciliu/ Sediul | Cotă parte | Identificator entitate asociată | Cotă parte teren | Mod de dobândire | Act juridic | | | Obs. privitoare la proprietar |
|------------------------------|------------------|---------------|--------------------|-------------------------------------|------------|---------------------------------|------------------|------------------|--------------|----------------|----------------------|-------------------------------|
| Nume/ Denumire | Inițiala tatălui | Prenume | | | | | | | Tip act | Nr. act/ data | Emitent | |
| NEIDENTIFICAT | | NEIDENTIFICAT | 00000000000000 | Jud. ARAD, Com. Paulis, Loc. Paulis | 1/1 | TEREN | | Lege | Act normativ | 7 / 13.03.1996 | PARLAMENTUL ROMÂNIEI | |


3. SARCINI / DEZMEMBRĂMINTE

| Titular | | | Data nașterii/ CUI | Domiciliu/ Sediul | Tipul sarcinii sau al dezmembrămintelor dreptului de proprietate | Cotă parte | Identificator entitate asociată | Act juridic | | | Valoare ipotecă | Tip monedă |
|----------------|------------------|---------|--------------------|-------------------|--|------------|---------------------------------|-------------|---------------|---------|-----------------|------------|
| Nume/ Denumire | Inițiala tatălui | Prenume | | | | | | Tip act | Nr. act/ data | Emitent | | |
| | | | | | | | | | | | | |

4. NOTĂRI, PROCESE, INTERDICȚII

| Tipul notării | Tip act | Nr. act/ data | Emitent | Identificator entitate asociată | Imobil împrejmuit / neîmprejmuit | Imobil contestat / necontestat | Alte observații |
|---|--------------|----------------|----------------------|---------------------------------|----------------------------------|--------------------------------|-----------------|
| Se notează mențiunea proprietar neidentificat, rezerva comisiei locale de fond funciar. | Act normativ | 7 / 13.03.1996 | PARLAMENTUL ROMÂNIEI | 1988 | N | | |

5. OBSERVAȚII



REGISTRUL CADASTRAL AL IMOBILELOR

UAT: Paulis

Sector cadastral nr.: 43

Zona cooperativizată/necooperativizată: Co

1. DESCRIEREA IMOBILULUI

| DATE TEREN | | | | | | | | | | | DATE CONSTRUCȚII | | | | | |
|---------------------|------------------------|-----------------|--------|--------------------|------------------------------|----------|-----------|-------------|---------------------|-------------------|---------------------------|----------------------|----------------------|--------------|--------|----------------------------|
| Identificator teren | Adresă imobil | Număr cadastral | Nr. CF | Suprafața măsurată | Intravilan/ Extravilan (I/E) | Nr. top. | Nr. tarla | Nr. parcelă | Categorie folosință | Suprafață parcelă | Identificator construcție | Cod grupă destinație | Suprafață construită | Nr. niveluri | Nr. CF | Constr. cu acte la (DA/NU) |
| 1989 | Jud. ARAD, Com. Paulis | | | 4100 | E | | 31 | 118/2/5 | A | 4100 | | | | | | |

2. PROPRIETATEA / POSESIA

| Titularul dreptului/posesiei | | | Data nașterii/ CUI | Domiciliu/ Sediul | Cotă parte | Identificator entitate asociată | Cotă parte teren | Mod de dobândire | Act juridic | | | Obs. privitoare la proprietar |
|------------------------------|------------------|---------|--------------------|-------------------------------------|------------|---------------------------------|------------------|------------------|-------------------|---------------------|--------------|-------------------------------|
| Nume/ Denumire | Inițiala tatălui | Prenume | | | | | | | Tip act | Nr. act/ data | Emitent | |
| SUBA | | EUFRONA | - | Jud. ARAD, Com. Paulis, Loc. Paulis | 1/1 | TEREN | | Reconstituire | Act administrativ | 140867 / 15.11.2002 | CJSDPAT ARAD | |


3. SARCINI / DEZMEMBRĂMINTE

| Titular | | | Data nașterii/ CUI | Domiciliu/ Sediul | Tipul sarcinii sau al dezmembrămintelor dreptului de proprietate | Cotă parte | Identificator entitate asociată | Act juridic | | | Valoare ipotecă | Tip monedă |
|----------------|------------------|---------|--------------------|-------------------|--|------------|---------------------------------|-------------|---------------|---------|-----------------|------------|
| Nume/ Denumire | Inițiala tatălui | Prenume | | | | | | Tip act | Nr. act/ data | Emitent | | |

4. NOTĂRI, PROCESE, INTERDICȚII

| Tipul notării | Tip act | Nr. act/ data | Emitent | Identificator entitate asociată | Imobil împrejmuit / neîmprejmuit | Imobil contestat / necontestat | Alte observații |
|---------------|---------|---------------|---------|---------------------------------|----------------------------------|--------------------------------|-----------------|
| | | | | | N | | |

5. OBSERVAȚII



REGISTRUL CADASTRAL AL IMOBILELOR

UAT: Paulis

Sector cadastral nr.: 43

Zona cooperativizată/necooperativizată: Co

1. DESCRIEREA IMOBILULUI

| DATE TEREN | | | | | | | | | | | DATE CONSTRUCȚII | | | | | |
|----------------------|------------------------|-----------------|--------|--------------------|------------------------------|----------|-----------|-------------|---------------------|-------------------|---------------------------|----------------------|----------------------|--------------|--------|-------------------------|
| Identificat or teren | Adresă imobil | Număr cadastral | Nr. CF | Suprafața măsurată | Intravilan/ Extravilan (I/E) | Nr. top. | Nr. tarla | Nr. parcelă | Categorie folosință | Suprafață parcelă | Identificator construcție | Cod grupă destinație | Suprafață construită | Nr. niveluri | Nr. CF | Constr. cu acte (DA/NU) |
| 1990 | Jud. ARAD, Com. Paulis | | | 4400 | E | | 31 | 118/2/4 | A | 4400 | | | | | | |

2. PROPRIETATEA / POSESIA

| Titularul dreptului/posesiei | | | Data nașterii/ CUI | Domiciliu/ Sediul | Cotă parte | Identificator entitate asociată | Cotă parte teren | Mod de dobândire | Act juridic | | | Obs. privitoare la proprietar |
|------------------------------|------------------|---------------|--------------------|-------------------------------------|------------|---------------------------------|------------------|------------------|--------------|----------------|----------------------|-------------------------------|
| Nume/ Denumire | Inițiala tatălui | Prenume | | | | | | | Tip act | Nr. act/ data | Emitent | |
| NEIDENTIFICAT | | NEIDENTIFICAT | 00000000000000 | Jud. ARAD, Com. Paulis, Loc. Paulis | 1/1 | TEREN | | Lege | Act normativ | 7 / 13.03.1996 | PARLAMENTUL ROMÂNIEI | |


3. SARCINI / DEZMEMBRĂMINTE

| Titular | | | Data nașterii/ CUI | Domiciliu/ Sediul | Tipul sarcinii sau al dezmembrămintelor dreptului de proprietate | Cotă parte | Identificator entitate asociată | Act juridic | | | Valoare ipotecă | Tip monedă |
|----------------|------------------|---------|--------------------|-------------------|--|------------|---------------------------------|-------------|---------------|---------|-----------------|------------|
| Nume/ Denumire | Inițiala tatălui | Prenume | | | | | | Tip act | Nr. act/ data | Emitent | | |
| | | | | | | | | | | | | |

4. NOTĂRI, PROCESE, INTERDICȚII

| Tipul notării | Tip act | Nr. act/ data | Emitent | Identificator entitate asociată | Imobil împrejmuit / neîmprejmuit | Imobil contestat / necontestat | Alte observații |
|---|--------------|----------------|----------------------|---------------------------------|----------------------------------|--------------------------------|-----------------|
| Se notează mențiunea proprietar neidentificat, rezerva comisiei locale de fond funciar. | Act normativ | 7 / 13.03.1996 | PARLAMENTUL ROMÂNIEI | 1990 | N | | |

5. OBSERVAȚII



REGISTRUL CADASTRAL AL IMOBILELOR

UAT: Paulis

Sector cadastral nr.: 43

Zona cooperativizată/necooperativizată: Co

1. DESCRIEREA IMOBILULUI

| DATE TEREN | | | | | | | | | | | DATE CONSTRUCȚII | | | | | |
|---------------------|------------------------|-----------------|--------|--------------------|------------------------------|----------|-----------|-------------|---------------------|-------------------|---------------------------|----------------------|----------------------|--------------|--------|----------------------------|
| Identificator teren | Adresă imobil | Număr cadastral | Nr. CF | Suprafața măsurată | Intravilan/ Extravilan (I/E) | Nr. top. | Nr. tarla | Nr. parcelă | Categorie folosință | Suprafață parcelă | Identificator construcție | Cod grupă destinație | Suprafață construită | Nr. niveluri | Nr. CF | Constr. cu acte la (DA/NU) |
| 1991 | Jud. ARAD, Com. Paulis | | | 4200 | E | | 31 | 118/2/3 | A | 4200 | | | | | | |

2. PROPRIETATEA / POSESIA

| Titularul dreptului/posesiei | | | Data nașterii/ CUI | Domiciliu/ Sediul | Cotă parte | Identificator entitate asociată | Cotă parte teren | Mod de dobândire | Act juridic | | | Obs. privitoare la proprietar |
|------------------------------|------------------|---------|--------------------|-------------------------------------|------------|---------------------------------|------------------|------------------|-------------------|---------------------|--------------|-------------------------------|
| Nume/ Denumire | Inițiala tatălui | Prenume | | | | | | | Tip act | Nr. act/ data | Emitent | |
| STRAJICI | | FLORICA | 20.06.1962 | Jud. ARAD, Com. Paulis, Loc. Paulis | 1/1 | TEREN | | Reconstituire | Act administrativ | 159795 / 10.11.2010 | CJSDPAT ARAD | |

3. SARCINI / DEZMEMBRĂMINTE

| Titular | | | Data nașterii/ CUI | Domiciliu/ Sediul | Tipul sarcinii sau al dezmembrămintelor dreptului de proprietate | Cotă parte | Identificator entitate asociată | Act juridic | | | Valoare ipotecă | Tip monedă |
|----------------|------------------|---------|--------------------|-------------------|--|------------|---------------------------------|-------------|---------------|---------|-----------------|------------|
| Nume/ Denumire | Inițiala tatălui | Prenume | | | | | | Tip act | Nr. act/ data | Emitent | | |

4. NOTĂRI, PROCESE, INTERDICȚII

| Tipul notării | Tip act | Nr. act/ data | Emitent | Identificator entitate asociată | Imobil împrejmuit / neîmprejmuit | Imobil contestat / necontestat | Alte observații |
|---------------|---------|---------------|---------|---------------------------------|----------------------------------|--------------------------------|-----------------|
| | | | | | N | | |

5. OBSERVAȚII



REGISTRUL CADASTRAL AL IMOBILELOR

UAT: Paulis

Sector cadastral nr.: 43

Zona cooperativizată/necooperativizată: Co

1. DESCRIEREA IMOBILULUI

| DATE TEREN | | | | | | | | | | | DATE CONSTRUCȚII | | | | | |
|----------------------------|------------------------|--------------------|--------|-----------------------|------------------------------------|-------------|--------------|----------------|------------------------|----------------------|------------------------------|-------------------------|-------------------------|--------------|--------|-------------------------------|
| Identificat or teren | Adresă imobil | Număr cadastral | Nr. CF | Suprafața măsurată | Intravilan/ Extravilan (I/E) | Nr. top. | Nr. tarla | Nr. parcelă | Categorie folosință | Suprafață parcelă | Identificator construcție | Cod grupă destinație | Suprafață construită | Nr. niveluri | Nr. CF | Constr. cu acte (DA/NU) |
| 1992 | Jud. ARAD, Com. Paulis | 307016 | 307016 | 3300 | E | | 31 | 118/2/2 | A | 3300 | | | | | | |

2. PROPRIETATEA / POSESIA

| Titularul dreptului/posesiei | | | Data nașterii/ CUI | Domiciliu/ Sediu | Cotă parte | Identificator entitate asociată | Cotă parte teren | Mod de dobândire | Act juridic | | | Obs. privitoare la proprietar |
|------------------------------|---------------------|---------|-----------------------|---|---------------|---------------------------------------|------------------------|---------------------|--------------|--|------------------|----------------------------------|
| Nume/ Denumire | Inițiala tatălui | Prenume | | | | | | | Tip act | Nr. act/ data | Emitent | |
| MIRCU | | STOIA | 28.04.1945 | Jud. ARAD, Com. Paulis, Loc. Paulis, Nr. 412 | 1/1 | TEREN | | Sucesiune | Act notarial | 64- CERTIFICAT DE MOSTENITO R- / 06.04.2021 | NP Iorga Adriana | |


3. SARCINI / DEZMEMBRĂMINTE

| Titular | | | Data nașterii/ CUI | Domiciliu/ Sediu | Tipul sarcinii sau al dezmembrămintelor dreptului de proprietate | Cotă parte | Identificator entitate asociată | Act juridic | | | Valoare ipotecă | Tip monedă |
|----------------|---------------------|---------|-----------------------|------------------|--|---------------|---------------------------------------|-------------|---------------|---------|--------------------|---------------|
| Nume/ Denumire | Inițiala tatălui | Prenume | | | | | | Tip act | Nr. act/ data | Emitent | | |

4. NOTĂRI, PROCESE, INTERDICȚII

| Tipul notării | Tip act | Nr. act/ data | Emitent | Identificator entitate asociată | Imobil împrejmuit / neîmprejmuit | Imobil contestat / necontestat | Alte observații |
|---------------|---------|---------------|---------|------------------------------------|--|--------------------------------|-----------------|
| | | | | | | | |

5. OBSERVAȚII



Pg. 19, înregistrare sistematică Paulis, Sectorul cadastral nr. 43, 2024

Spre publicare

REGISTRUL CADASTRAL AL IMOBILELOR

UAT: Paulis

Sector cadastral nr.: 43

Zona cooperativizată/necooperativizată: Co

1. DESCRIEREA IMOBILULUI

| DATE TEREN | | | | | | | | | | | DATE CONSTRUCȚII | | | | | |
|----------------------|------------------------|-----------------|--------|--------------------|------------------------------|----------|-----------|-------------|---------------------|-------------------|---------------------------|----------------------|----------------------|--------------|--------|-------------------------|
| Identificat or teren | Adresă imobil | Număr cadastral | Nr. CF | Suprafața măsurată | Intravilan/ Extravilan (I/E) | Nr. top. | Nr. tarla | Nr. parcelă | Categorie folosință | Suprafață parcelă | Identificator construcție | Cod grupă destinație | Suprafață construită | Nr. niveluri | Nr. CF | Constr. cu acte (DA/NU) |
| 1993 | Jud. ARAD, Com. Paulis | | | 2600 | E | | 31 | 118/2/1 | A | 2600 | | | | | | |

2. PROPRIETATEA / POSESIA

| Titularul dreptului/posesiei | | | Data nașterii/ CUI | Domiciliu/ Sediu | Cotă parte | Identificator entitate asociată | Cotă parte teren | Mod de dobândire | Act juridic | | | Obs. privitoare la proprietar |
|------------------------------|------------------|---------------|--------------------|-------------------------------------|------------|---------------------------------|------------------|------------------|--------------|----------------|----------------------|-------------------------------|
| Nume/ Denumire | Inițiala tatălui | Prenume | | | | | | | Tip act | Nr. act/ data | Emitent | |
| NEIDENTIFICAT | | NEIDENTIFICAT | 00000000000000 | Jud. ARAD, Com. Paulis, Loc. Paulis | 1/1 | TEREN | | Lege | Act normativ | 7 / 13.03.1996 | PARLAMENTUL ROMÂNIEI | |


3. SARCINI / DEZMEMBRĂMINTE

| Titular | | | Data nașterii/ CUI | Domiciliu/ Sediu | Tipul sarcinii sau al dezmembrămintelor dreptului de proprietate | Cotă parte | Identificator entitate asociată | Act juridic | | | Valoare ipotecă | Tip monedă |
|----------------|------------------|---------|--------------------|------------------|--|------------|---------------------------------|-------------|---------------|---------|-----------------|------------|
| Nume/ Denumire | Inițiala tatălui | Prenume | | | | | | Tip act | Nr. act/ data | Emitent | | |
| | | | | | | | | | | | | |

4. NOTĂRI, PROCESE, INTERDICȚII

| Tipul notării | Tip act | Nr. act/ data | Emitent | Identificator entitate asociată | Imobil împrejmuit / neîmprejmuit | Imobil contestat / necontestat | Alte observații |
|---|--------------|----------------|----------------------|---------------------------------|----------------------------------|--------------------------------|-----------------|
| Se notează mențiunea proprietar neidentificat, rezerva comisiei locale de fond funciar. | Act normativ | 7 / 13.03.1996 | PARLAMENTUL ROMÂNIEI | 1993 | N | | |

5. OBSERVAȚII



REGISTRUL CADASTRAL AL IMOBILELOR

UAT: Paulis

Sector cadastral nr.: 43

Zona cooperativizată/necooperativizată: Co

1. DESCRIEREA IMOBILULUI

| DATE TEREN | | | | | | | | | | | DATE CONSTRUCȚII | | | | | |
|---------------------|------------------------|-----------------|--------|--------------------|------------------------------|----------|-----------|-------------|---------------------|-------------------|---------------------------|----------------------|----------------------|--------------|--------|-------------------------|
| Identificator teren | Adresă imobil | Număr cadastral | Nr. CF | Suprafața măsurată | Intravilan/ Extravilan (I/E) | Nr. top. | Nr. tarla | Nr. parcelă | Categorie folosință | Suprafață parcelă | Identificator construcție | Cod grupă destinație | Suprafață construită | Nr. niveluri | Nr. CF | Constr. cu acte (DA/NU) |
| 2056 | Jud. ARAD, Com. Paulis | | | 1129 | E | | 31 | 131/1 | DR | 1129 | | | | | | |

2. PROPRIETATEA / POSESIA

| Titularul dreptului/posesiei | | | Data nașterii/ CUI | Domiciliu/ Sediul | Cotă parte | Identificator entitate asociată | Cotă parte teren | Mod de dobândire | Act juridic | | | Obs. privitoare la proprietar |
|------------------------------|------------------|---------|--------------------|-------------------------------------|------------|---------------------------------|------------------|------------------|--------------|----------------|----------------------|-------------------------------|
| Nume/ Denumire | Inițiala tatălui | Prenume | | | | | | | Tip act | Nr. act/ data | Emitent | |
| NEIDENTIFICAT | | | 00000000000000 | Jud. ARAD, Com. Paulis, Loc. Paulis | 1/1 | TEREN | | Lege | Act normativ | 7 / 13.03.1996 | PARLAMENTUL ROMÂNIEI | Proprietar neidentificat |


3. SARCINI / DEZMEMBRĂMINTE

| Titular | | | Data nașterii/ CUI | Domiciliu/ Sediul | Tipul sarcinii sau al dezmembrămintelor dreptului de proprietate | Cotă parte | Identificator entitate asociată | Act juridic | | | Valoare ipotecă | Tip monedă |
|----------------|------------------|---------|--------------------|-------------------|--|------------|---------------------------------|-------------|---------------|---------|-----------------|------------|
| Nume/ Denumire | Inițiala tatălui | Prenume | | | | | | Tip act | Nr. act/ data | Emitent | | |

4. NOTĂRI, PROCESE, INTERDICȚII

| Tipul notării | Tip act | Nr. act/ data | Emitent | Identificator entitate asociată | Imobil împrejmuit / neîmprejmuit | Imobil contestat / necontestat | Alte observații |
|---|--------------|----------------|----------------------|---------------------------------|----------------------------------|--------------------------------|-----------------|
| Se notează mențiunea de proprietar neidentificat. | Act normativ | 7 / 13.03.1996 | PARLAMENTUL ROMÂNIEI | 2056 | N | | |

5. OBSERVAȚII



REGISTRUL CADASTRAL AL IMOBILELOR

UAT: Paulis

Sector cadastral nr.: 43

Zona cooperativizată/necooperativizată: Co

1. DESCRIEREA IMOBILULUI

| DATE TEREN | | | | | | | | | | | DATE CONSTRUCȚII | | | | | |
|---------------------|------------------------|-----------------|--------|--------------------|------------------------------|----------|-----------|-------------|---------------------|-------------------|---------------------------|----------------------|----------------------|--------------|--------|-------------------------|
| Identificator teren | Adresă imobil | Număr cadastral | Nr. CF | Suprafața măsurată | Intravilan/ Extravilan (I/E) | Nr. top. | Nr. tarla | Nr. parcelă | Categorie folosință | Suprafață parcelă | Identificator construcție | Cod grupă destinație | Suprafață construită | Nr. niveluri | Nr. CF | Constr. cu acte (DA/NU) |
| 2068 | Jud. ARAD, Com. Paulis | | | 168 | E | | 31 | 131/2 | DR | 168 | | | | | | |

2. PROPRIETATEA / POSESIA

| Titularul dreptului/posesiei | | | Data nașterii/ CUI | Domiciliu/ Sediul | Cotă parte | Identificator entitate asociată | Cotă parte teren | Mod de dobândire | Act juridic | | | Obs. privitoare la proprietar |
|------------------------------|------------------|---------|--------------------|-------------------------------------|------------|---------------------------------|------------------|------------------|--------------|----------------|----------------------|-------------------------------|
| Nume/ Denumire | Inițiala tatălui | Prenume | | | | | | | Tip act | Nr. act/ data | Emitent | |
| NEIDENTIFICAT | | | 0000000000000 | Jud. ARAD, Com. Paulis, Loc. Paulis | 1/1 | TEREN | | Lege | Act normativ | 7 / 13.03.1996 | PARLAMENTUL ROMÂNIEI | Proprietar neidentificat |

3. SARCINI / DEZMEMBRĂMINTE

| Titular | | | Data nașterii/ CUI | Domiciliu/ Sediul | Tipul sarcinii sau al dezmembrămintelor dreptului de proprietate | Cotă parte | Identificator entitate asociată | Act juridic | | | Valoare ipotecă | Tip monedă |
|----------------|------------------|---------|--------------------|-------------------|--|------------|---------------------------------|-------------|---------------|---------|-----------------|------------|
| Nume/ Denumire | Inițiala tatălui | Prenume | | | | | | Tip act | Nr. act/ data | Emitent | | |
| | | | | | | | | | | | | |

4. NOTĂRI, PROCESE, INTERDICȚII

| Tipul notării | Tip act | Nr. act/ data | Emitent | Identificator entitate asociată | Imobil împrejmuit / neîmprejmuit | Imobil contestat / necontestat | Alte observații |
|---|--------------|----------------|----------------------|---------------------------------|----------------------------------|--------------------------------|-----------------|
| Se notează mențiunea de proprietar neidentificat. | Act normativ | 7 / 13.03.1996 | PARLAMENTUL ROMÂNIEI | 2068 | N | | |

5. OBSERVAȚII

